


**JUTROSIN**



**RAPORT O STANIE  
GMINY JUTROSIN  
ZA ROK 2018**

**JUTROSIN 2019**

## WSTĘP

Ustawa z dnia 11 stycznia 2018 r. o zmianie niektórych ustaw w celu zwiększenia udziału obywateli w procesie wybierania, funkcjonowania i kontrolowania niektórych organów publicznych<sup>1</sup> wprowadza zmiany m.in. do ustawy z dnia 8 marca 1990 r. o samorządzie gminnym. Dodany art. 28aa nakłada na wójta, a zatem również burmistrza, obowiązek przedstawienia radzie gminy raportu o stanie gminy do dnia 31 maja każdego roku. Wskazany zapis nie precyzuje jednak w jakiej formie należy przedstawić raport.

Raport obejmuje podsumowanie działalności wójta (burmistrza) w roku poprzednim, w szczególności realizację polityk, programów i strategii, uchwał rady gminy i budżetu obywatelskiego.

Rada gminy może określić w drodze uchwały szczegółowe wymogi dotyczące raportu. W związku z tym zapisem zwróciłem się do Przewodniczącego Rady Miejskiej w Jutrosinie pismem RO.0640.1.2019 z dnia 29 marca 2019 z zapytaniem, czy planowane jest podjęcie stosownej uchwały.

Dyspozycja art. 28aa ust. 2 znowelizowanej ustawy o samorządzie gminnym wskazuje, że raport obejmuje podsumowanie działalności burmistrza. Z kolei art. 30. ust.1. przywołanej wyżej ustawy o samorządzie gminnym określa podstawowe zadania wójta (burmistrza), który *wykonuje uchwały rady gminy i zadania gminy określone przepisami prawa*. W ust. 2. Zapisano natomiast, iż *do zadań wójta należy w szczególności:*

- przygotowywanie projektów uchwał rady gminy (1);
- opracowywanie programów rozwoju w trybie określonym w przepisach o zasadach prowadzenia polityki rozwoju (1a);
- określanie sposobu wykonywania uchwał (2);
- gospodarowanie mieniem komunalnym (3);
- wykonywanie budżetu (4);
- zatrudnianie i zwalnianie kierowników gminnych jednostek organizacyjnych (5).

W tym miejscu należy dodać, że w raporcie o stanie gminy nie należy zamieszczać sprawozdania burmistrza z wykonania budżetu, ponieważ narzędziem kontroli pracy burmistrza w tym zakresie jest absolutorium.

Raport powinien obejmować działalność orzeczniczą burmistrza – wydane decyzje, prowadzone postępowania, wpływy, załatwialność, terminowość.

## STRUKTURA RAPORTU

ZADANIA GMINY		TREŚCI RAPORTU
		Wstęp
		1 Charakterystyka Miasta i Gminy
Sprawy ładu przestrzennego, gospodarki nieruchomościami, ochrony środowiska i przyrody oraz gospodarki wodnej		2 Ład przestrzenny
		3 Gospodarka nieruchomościami
		4 Ochrona środowiska
		5 Ochrona przyrody
		6 Gospodarka wodna
	Sprawy gminnych dróg, ulic, mostów, placów oraz organizacji ruchu drogowego	7 Zarządzanie drogami i organizacja ruchu

<sup>1</sup> Dz.U. z 2018 r. poz. 130

	Sprawy wodociągów i zaopatrzenia w wodę, kanalizacji, usuwania i oczyszczania ścieków komunalnych, utrzymania czystości i porządku oraz urządzeń sanitarnych, wysypisk i unieszkodliwiania odpadów komunalnych, zaopatrzenia w energię elektryczną i ciepłą oraz gaz.	8 Zbiorowe zaopatrzenie w wodę i odbiór ścieków
		9 Gospodarka odpadami
		10 Projekty planów zaopatrzenia w energię elektryczną i ciepłą oraz gaz
	Działalność w zakresie telekomunikacji	11 Telekomunikacja
	Lokalny transport zbiorowy	12 Publiczny transport zbiorowy
	Ochrona zdrowia	13 Ochrona zdrowia
	Pomoc społeczna, w tym ośrodki i zakłady opiekuńcze	14 Pomoc społeczna
	Wspieranie rodziny i systemu pieczy zastępczej	15 Wspieranie rodziny i piecza zastępcza
	Gminne budownictwo mieszkaniowe	16 Zasób mieszkaniowy gminy
	Edukacja publiczna	17 Oświata
	Kultura, w tym biblioteki gminne i inne instytucje kultury oraz ochrony zabytków i opieki nad zabytkami	18 Kultura
		19 Ochrona nad zabytkami
	Targowiska i hale targowe	20 Targi i handel
	Zieleń gminna i zadrzewienia	21 Tereny zielone
	Cmentarze gminne	22 Cmentarze
	Porządek publiczny i bezpieczeństwo obywateli oraz ochrona przeciwpożarowa i przeciwpowodziowa, w tym wyposażenie i utrzymanie gminnego magazynu przeciwpowodziowego	23 Porządek publiczny i bezpieczeństwo
		24 Ochrona przeciwpożarowa
		25 Ochrona przeciwpowodziowa
	Utrzymanie gminnych obiektów i urządzeń użyteczności publicznej oraz obiektów administracyjnych	26 Obiekty i urządzenia użyteczności publicznej
	Polityka prorodzinna, w tym zapewnienie kobietom w ciąży opieki socjalnej, medycznej, prawnej	27 Polityka prorodzinna
	Wspieranie i upowszechnianie idei samorządowej, w tym tworzenie warunków do działania i rozwoju jednostek pomocniczych i wdrażania programów pobudzania aktywności obywatelskiej	28 Współpraca z jednostkami pomocniczymi
	Promocja gminy	29 Promocja gminy
	Współpraca i działalność na rzecz organizacji pozarządowych oraz podmiotów wymienionych w art. 3 ust. 3 ustawy z dnia 24 kwietnia 2003 r. o działalności pożytku publicznego i wolontariacie (Dz. U. z 2018 r. poz. 450, 630 i 723)	30 Organizacje pozarządowe
		31 Budżet obywatelski

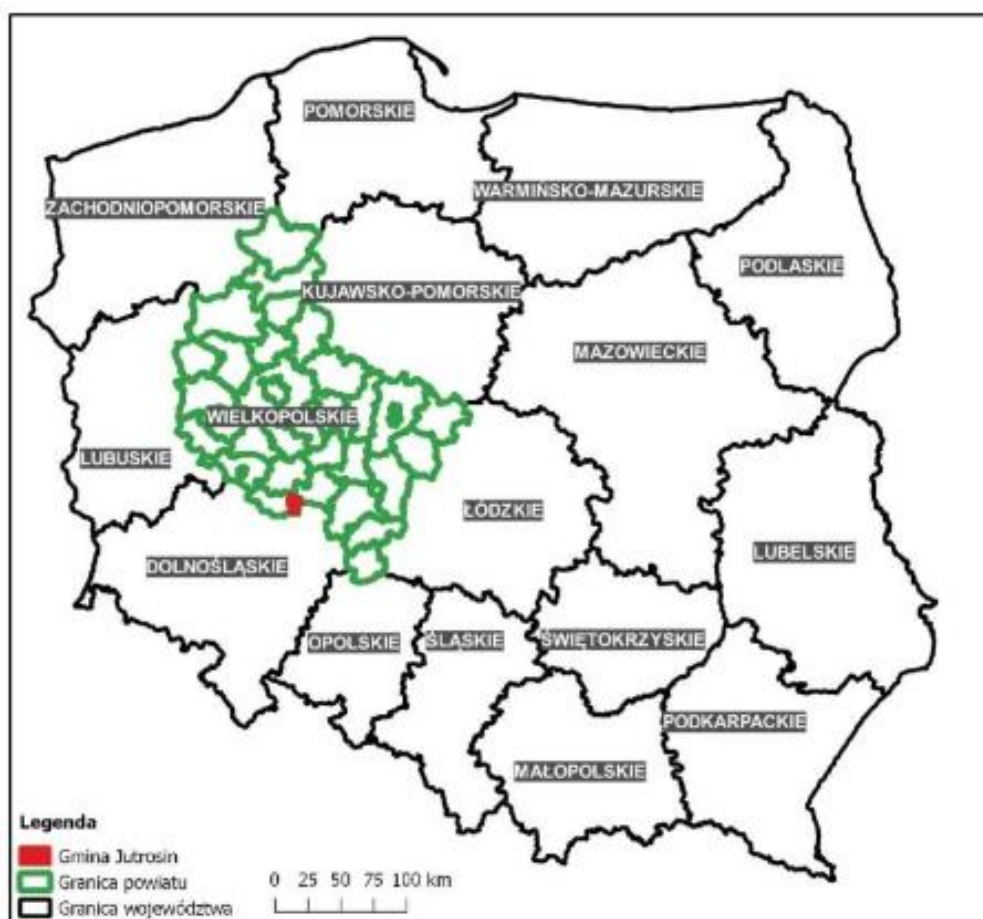
	Współpraca ze społecznościami lokalnymi i regionalnymi innych państw	32 Współpraca międzynarodowa
	Inwestycje realizowane ze środków własnych i źródeł zewnętrznych	33 Realizacja inwestycji

## 1. Charakterystyka Miasta i Gminy Jutrosin

### 1.1 Ogólne informacje o Mieście i Gminie Jutrosin

Gmina Jutrosin położona jest w południowo - zachodniej części Niziny Wielkopolskiej i sąsiaduje z gminami: Kobylin, Zduny, Milicz, Cieszków, Pępowo, Miejska Górka i Pakosław. Przez środek gminy przepływa rzeka Orla, która jest prawym dopływem Baryczy. Powierzchnia gminy wynosi 114,9 km<sup>2</sup>. Sieć osadniczą tworzy miasto Jutrosin oraz 30 miejscowości (w tym osady i przysiółki) położonych w 19 sołectwach. Według danych USC na dzień 31.12.2018 r. gminę zamieszkiwały 7 243 osoby, z czego 5236 osób, to mieszkańcy wsi.

Rysunek 1. Położenie Gminy Jutrosin na tle podziału administracyjnego Polski



Źródło: PROGRAM OCHRONY ŚRODOWISKA DLA GMINY JUTROSIN NA LATA 2018-2021  
Z PERSPEKTYWĄ DO 2025 ROKU

Jutrosin jest gminą o charakterze typowo rolniczym. Blisko 78% gruntów stanowią użytki rolne, 15% użytki leśne, 7% grunty zabudowane, zurbanizowane, pod wodami, nieużytki. Na dzień dzisiejszy w Gminie Jutrosin działalność rolniczą prowadzi 1091 mieszkańców. 83% użytkowników rolnych należy do rolników indywidualnych. Rolnictwo odgrywa wiodącą rolę w gospodarce gminy i charakteryzuje się wysokim poziomem produkcji roślinnej i zwierzęcej. Szczególnie dobre wyniki produkcyjne osiąga się w takich dziedzinach jak uprawa roślin przemysłowych oraz hodowli bydła i trzody chlewnej. W ostatnich latach wzrosło też zainteresowanie uprawą warzyw gruntowych i szklarniowych.

Gmina Jutrosin jest ośrodkiem gospodarczym o zróżnicowanej strukturze i wielkości podmiotów gospodarczych. W ostatnim czasie nastąpił znaczny rozwój gminy w różnych strefach gospodarczych. Wg danych GUS w Gminie Jutrosin zarejestrowane było (na dzień 31.12.2018 r. ) 620 podmiotów gospodarki narodowej (bez osób fizycznych prowadzących wyłącznie indywidualne gospodarstwa rolne). W mieście Jutrosin było 229 (37 %) podmiotów a na obszarach wiejskich 391 (63%). Największy odsetek przedsiębiorców działa w sektorze budownictwa oraz handlu hurtowego i detalicznego. Spośród licznych placówek handlowych i usługowych o charakterze wielobranżowym, działających na terenie gminy Jutrosin możemy wyszczególnić: Przedsiębiorstwo Handlowo- Nasienne W. Legutko, Gobarto S.A., Agro Duda sp. z o.o., Panix- Zakład Przetwórstwa Rybnego, PPHU Sobmetal - usługi ślusarskie, Piekarnia - Cukiernia Fabian Małecki, Zakład Usług Leśnych - Andrzej Pospiech, Wielobranżowe Przedsiębiorstwo Produkcji Prefabrykatów INBUD, Gminna Spółdzielnia „Samopomoc Chłopska”, Bank Spółdzielczy, Poczta Polska, Ogrodnictwo Elżbieta i Jacek Mikulski oraz wiele innych.

Ważnym czynnikiem rozwoju Gminy Jutrosin i jej mocną stroną jest oświata. Obecnie na terenie gminy funkcjonują trzy przedszkola: w Jutrosinie (z oddziałem w Płaczkowie), w Dubinie oraz w Szkaradowie. Posiadamy 3 szkoły podstawowe - w Jutrosinie, Dubinie i Szkaradowie, a także Zespół Szkół im. Jana Pawła II, kształcący uczniów w Liceum Ogólnokształcącym, Branżowej Szkole I Stopnia i Zasadniczej Szkole Zawodowej. Dla dorosłych, pragnących podnieść swoje wykształcenie, funkcjonuje Zespół Szkół dla Dorosłych „Dydaktyk”. O rozwój intelektualny mieszkańców dba Biblioteka Publiczna Miasta i Gminy Jutrosin wraz ze swoimi filiami w Dubinie i Szkaradowie, dysponująca bogatym księgozbiorem. Biblioteka jest organizatorem corocznych Dni Książki, wystaw książek i prac plastycznych oraz spotkań autorskich.

Życie kulturalne Gminy Jutrosin skupia się wokół Gminnego Centrum Kultury i Rekreacji, dysponującego dobrą bazą lokalową, w tym salą widowiskową na 250 miejsc. Przy GCKiR działają zespoły i sekcje: kapela ludowa „Orlanie”, chór młodzieżowy „Ars Nova” i „Fermata” oraz dwa kluby seniora: „Wrzos” w Jutrosinie i „Aster” w Szkaradowie. Centrum kultury jest organizatorem wielu imprez artystycznych, okolicznościowych wystaw, koncertów i spektakli. Nieprzerwanie od 1991 roku ukazuje się gazeta samorządowa „Wiadomości Jutrosińskie”. Głównym celem pisma jest informowanie społeczeństwa o bieżących sprawach miasta i gminy. Na terenie gminy prężnie działa Kurkowe Bractwo Strzeleckie, które corocznie jest organizatorem tradycyjnych turniejów strzeleckich.

Od 1992 roku Gmina prowadzi współpracę partnerską z francuską Gminą Potigny. Efektem współpracy są min. corocznie organizowane wyjazdy polskich rodzin do Francji i odwrotnie Francuzów do Polski, co stwarza możliwość wzajemnego poznania kultury i tradycji obu krajów.

Działalność sportowa na terenie gminy prowadzona jest w oparciu o Klub Sportowy „Orla”, „Ludowy Uczniowski Klub Sportowy Szkaradowo” oraz Szkolne Kluby Sportowe „Orlik”

i „Return”. Na terenie miasta Jutrosina znajduje się stadion sportowy o powierzchni 3,9 ha z zapleczem socjalnym oraz oddany do użytku w 2011 r. – kompleks boisk sportowych Orlik, w skład którego wchodzi boisko do piłki nożnej oraz boisko wielofunkcyjne do siatkówki, koszykówki i piłki ręcznej. Na uwagę zasługują również sale sportowe mieszczące się przy szkole podstawowej w Jutrosinie oraz przy Zespole szkół im. Jana Pawła II w Jutrosinie, a także pełnowymiarowa sala sportowa w Szkaradowie.

Świadectwem bogatej historii Jutrosina są zachowane do dzisiaj zabytki architektury sakralnej i ziemiańskiej oraz zabudowy miejskiej i wiejskiej. Odwiedzając Jutrosin warto zwiedzić neoromańską, okazałą świątynię p.w św. Elżbiety zbudowaną w latach 1900 - 1903 oraz Kościół św. Krzyża z 1777. Na uwagę zasługuje również ratusz miejski oraz całe założenie urbanistyczne i zespół budowlany Jutrosina z XIX wieku. Do innych ciekawych zabytków na terenie Gminy Jutrosin można zaliczyć zespół pałacowo - parkowy w Starym Sielcu wraz dawnym dworem Czartoryskich zbudowanym na początku XIX wieku, dworek i park z przełomu XIX i XX wieku w Płaczkowie oraz zabudowania gospodarcze w Dubinie. Na zwiedzanie zasługuje ponadto Muzeum Ziemi Jutrosińskiej, w którego zasobach zgromadzono wiele eksponatów i pamiątek świadczących o bogatej tradycji i historii Gminy Jutrosin.

W ostatnim czasie zakończono realizację wielu ważnych dla naszej gminnej społeczności inwestycji. Jest to efekt przede wszystkim dobrego i racjonalnego planowania zadań gospodarczych na szczeblu gminy, aktywności społecznej mieszkańców jak i efektywnej współpracy władz Gminy z organami: m.in. Starostwem Powiatowym w Rawiczu oraz Urzędem Marszałkowskim Województwa Wielkopolskiego, Wielkopolskim Urzędem Wojewódzkim w Poznaniu. Dzięki temu udało się wybudować dobrą infrastrukturę komunalną oraz bazę oświatową i sportową dla dzieci i młodzieży. Od lat gmina inwestuje w poprawę środowiska naturalnego poprzez budowę i rozbudowę sieci kanalizacji sanitarnej. W ostatnich latach z unijnego programu „Odnowa i Rozwój Wsi” udało się pozyskać dofinansowanie na modernizację Gminnego Centrum Kultury i rekreacji oraz w 10 miejscowościach centrów kulturalnych. Jednak najbardziej w krajobraz naszej aglomeracji wpisał się wybudowany zbiornik wodny „Jutrosin”- będący jedną z największych inwestycji w ostatnim czasie. Koszt wykonania zbiornika wyniósł ponad 23 mln złotych i dużej części był sfinansowany z Europejskiego Funduszu Rozwoju Regionalnego, w ramach programu „Wzmocnienie ochrony przeciwpowodziowej zagrożonych obszarów oraz zwiększenie retencji na terenie województwa”. Przy zbiorniku wodnym wybudowano parking oraz ścieżkę pieszo - rowerową, a także wybudowano wiatrak (wykorzystano elementy zabytkowego wiatraka z Dubina).

Powstanie zbiornika wpłynęło również na uaktywnienie różnorodnych form turystyki, dało możliwość uprawiania sportów wodnych, a także organizowania na nim zawodów na szczeblu gminnym i nie tylko np. zawody kajakowe, czy biegi.

## **1.2 Samorząd Gminy i Urząd Miasta i Gminy**

W roku 2018 nastąpiła zmiana na stanowisku Burmistrza Miasta i Gminy Jutrosin. Dotychczasowy władarz – Zbigniew Koszarek – przeszedł na emeryturę i 23 listopada funkcję tę objął Romuald Krzyżosiak.

Sekretarzem Miasta i Gminy Jutrosin był w roku 2018 pan Zenon Łakomy, natomiast Skarbnikiem Miasta i Gminy Jutrosin – pani Grażyna Niedbała.

W skład Rady Miejskiej w Jutrosinie na koniec VII kadencji wchodziły następujące osoby:

Skład Rady Miejskiej VII kadencji (kadencja zakończyła się 16 listopada 2018 r.):

1. Stanisław Janiak – przewodnicząca Rady Miejskiej
2. Anna Kapła – wiceprzewodniczący Rady Miejskiej
3. Ireneusz Mikołajewski – wiceprzewodniczący Rady Miejskiej
4. Bogusław Grzywaczewski
5. Franciszek Żmuda
6. Grażyna Bobrowska
7. Iwona Bielerzewska
8. Jadwiga Wycisk
9. Józef Zuziak
10. Marian Jakubowski
11. Mirosław Barteczka
12. Piotr Jędrkowiak
13. Piotr Wybierała
14. Tomasz Lis
15. Walerian Kalka

Komisja Rewizyjna

1. Marian Jakubowski – przewodniczący
2. Piotr Jędrkowiak – członek
3. Piotr Wybierała – członek
4. Walerian Kalka – członek

Komisja wykonuje obowiązki kontrolne Rady oraz inne określone w ustawie.

Komisja Oświaty, Zdrowia, Kultury i Sportu

1. Mirosław Barteczka – przewodniczący
2. Ireneusz Mikołajewski – członek
3. Grażyna Bobrowska – członek
4. Jadwiga Wycisk – członek
5. Tomasz Lis – członek

Komisja zajmuje się sprawami: oświaty, kultury, kultury fizycznej, sportu i turystyki, współpracy z organizacjami pozarządowymi w zakresie działania Komisji.

Komisja Budżetu, Gospodarki Komunalnej, Rolnictwa i Ochrony Środowiska

1. Józef Zuziak – przewodniczący
2. Anna Kapła – członek
3. Iwona Bielerzewska – członek
4. Franciszek Żmuda – członek
5. Bogusław Grzywaczewski – członek

Komisja zajmuje się opiniowaniem projektu budżetu i zmian w uchwałach budżetowych, innych projektów uchwał związanych z gospodarką finansową gminy, wniosków Burmistrza i stałych komisji dot. gospodarki finansowej gminy, wydawaniem opinii dot. sposobu finansowania inwestycji gminnych oraz sprawami związanymi z analizą wykonania budżetu gminy i jednostek organizacyjnych gminy. Komisja zajmuje się również sprawami: gospodarki komunalnej w szczególności zbiorowym zaopatrzeniem w wodę, energię elektryczną, ciepłą oraz gaz, usuwaniem odpadów, zbiorowym odprowadzaniem ścieków, zielenią gminną, drogami i organizacją ruchu drogowego, cmentarzem komunalnym, lokalami, ładem przestrzennym, gospodarką nieruchomościami, spółkami z udziałem gminy oraz rozwojem gospodarczym.

#### Skład Rady Miejskiej VIII kadencji (kadencja rozpoczęła się 22 listopada 2018 r.)

1. Fabian Małecki – przewodniczący Rady Miejskiej
2. Mariusz Grzywaczewski – wiceprzewodniczący Rady Miejskiej
3. Mirosława Antkowiak – wiceprzewodniczący Rady Miejskiej
4. Bożena Maćkowiak
5. Dawid Kaczmarek
6. Halina Kaźmierska
7. Ireneusz Mikołajewski
8. Janina Machowicz
9. Jola Woroch
10. Jolanta Kapała
11. Karol Wieczorek
12. Marek Kozica
13. Mateusz Janicki
14. Mirosław Barteczka
15. Tomasz Guziołek

#### Komisja Rewizyjna

1. Bożena Maćkowiak – przewodnicząca
2. Halina Kaźmierska – członek
3. Jola Woroch – członek
4. Karol Wieczorek – członek
5. Tomasz Guziołek – członek

#### Komisja Oświaty, Zdrowia, Kultury i Sportu

1. Mateusz Janicki – przewodniczący
2. Karol Wieczorek – członek
3. Halina Kaźmierska – członek
4. Jola Woroch – członek
5. Ireneusz Mikołajewski – członek
6. Marek Kozica – członek
7. Mirosław Barteczka – członek
8. Janina Machowicz – członek



### Komisja Budżetu, Gospodarki Komunalnej, Rolnictwa i Ochrony Środowiska

1. Mariusz Grzywaczewski – przewodniczący
2. Dawid Kaczmarek – członek
3. Jolanta Kapała – członek
4. Mirosława Antkowiak – członek
5. Mateusz Janicki – członek

### Komisja Skarg, Wniosków i Petycji

1. Dawid Kaczmarek – przewodniczący
2. Bożena Maćkowiak – członek
3. Jolanta Kapała – członek
4. Janina Machowicz – członek
5. Tomasz Guziołek – członek
6. Marek Kozica – członek

#### **1.2.1 Uchwały Rady Miejskiej w Jutrosinie.**

W roku 2018 Rada Miejska w Jutrosinie obradowała na 10 sesjach zwyczajnych, w tym 7 sesjach w kadencji 2014-2018 i 3 sesjach w kadencji 2018- 2023. Rada podjęła łącznie 65 uchwał, z tego 47 w kadencji 2014-2018 i 18 w kadencji 2018-2023.

Szczegółowy wykaz uchwał Rady Miejskiej w Jutrosinie podjętych w roku 2018 roku

Lp.	Numer uchwały	Data podjęcia	Tytuł
1.	XXXIV/164/2018	15 lutego 2018 r.	w sprawie: przyjęcia planu pracy Rady Miejskiej w Jutrosinie na rok 2018
2.	XXXIV/165/2018	15 lutego 2018 r.	w sprawie: zasad udzielania dotacji celowej na dofinansowanie części kosztów budowy przydomowych oczyszczalni ścieków na terenie Gminy Jutrosin
3.	XXXIV/166/2018	15 lutego 2018 r.	w sprawie przyjęcia rocznego planu potrzeb w zakresie prac społecznie użytecznych na 2018 rok

4.	XXXV/167/2018	22 marca 2018 r.	w sprawie: zmiany uchwały budżetowej na 2018 rok
5.	XXXV/168/2018	22 marca 2018 r.	w sprawie: zmiany Wieloletniej Prognozy Finansowej Miasta i Gminy Jutrosin na lata 2018 – 2021
6.	XXXV/169/2018	22 marca 2018 r.	w sprawie: udzielenia pomocy finansowej Powiatowi Rawickiemu
7.	XXXV/170/2018	22 marca 2018 r.	w sprawie: przyjęcia planu odnowy miejscowości Grąbkowo na lata 2018-2025
8.	XXXV/171/2018	22 marca 2018 r.	w sprawie: uchwalenia Programu opieki nad zwierzętami bezdomnymi oraz zapobiegania bezdomności zwierząt na terenie Gminy Jutrosin w 2018 roku
9.	XXXV/172/2018	22 marca 2018 r.	w sprawie: podziału Gminy Jutrosin na okręgi wyborcze, ustalenia ich granic i numerów oraz liczby radnych wybieranych w każdym okręgu
10.	XXXV/173/2018	22 marca 2018 r.	w sprawie: ustalenia wysokości opłat za korzystanie z wychowania przedszkolnego w publicznych przedszkolach prowadzonych przez Gminę Jutrosin
11.	XXXVI/174/2018	19 kwietnia 2018 r.	w sprawie: zmiany uchwały budżetowej na 2018 rok

12.	XXXVI/175/2018	19 kwietnia 2018 r.	w sprawie: przyjęcia Wieloletniego programu gospodarowania mieszkaniowym zasobem Gminy Jutrosin na lata 2018-2023
13.	XXXVI/176/2018	19 kwietnia 2018 r.	w sprawie: podziału Gminy Jutrosin na stałe obwody głosowania, ustalenia ich numerów, granic oraz siedzib obwodowych komisji wyborczych
14.	XXXVI/177/2018	19 kwietnia 2018 r.	w sprawie: zasad udzielania i rozmiaru zniżek tygodniowego, obowiązkowego wymiaru godzin zajęć nauczycielom, którym powierzono stanowiska kierownicze oraz określenia tygodniowego obowiązkowego wymiaru zajęć niektórych nauczycieli, obowiązujących w przedszkolach i szkołach prowadzonych przez Gminę Jutrosin
15.	XXXVII/178/2018	29 maja 2018 r.	w sprawie: zmiany uchwały budżetowej na 2018 rok
16.	XXXVII/179/2018	29 maja 2018 r.	w sprawie: zmiany Wieloletniej Prognozy Finansowej Miasta i Gminy Jutrosin na lata 2018 – 2021

17.	XXXVII/180/2018	29 maja 2018 r.	w sprawie: zatwierdzenia sprawozdań finansowych wraz ze sprawozdaniem Burmistrza z wykonania budżetu za rok 2017
18.	XXXVII/181/2018	29 maja 2018 r.	udzielenia Burmistrzowi Jutrosina absolutorium z tytułu wykonania budżetu za 2017 rok
19.	XXXVII/182/2018	29 maja 2018 r.	w sprawie: wyrażenia zgody na zawarcie porozumienia pomiędzy Gminą Jutrosin a Miastem Leszno w zakresie realizacji zadania pomocy społecznej
20.	XXXVII/183/2018	29 maja 2018 r.	w sprawie: zmiany nazwy siedziby Obwodowej Komisji Wyborczej
21.	XXXVII/184/2018	29 maja 2018 r.	w sprawie: przystąpienia do sporządzenia zmiany Studium uwarunkowań i kierunków zagospodarowania przestrzennego Gminy Jutrosin w granicach części obrębów geodezyjnych: Szkaradowo, Śląskowo, Nad Stawem
22.	XXXVII/185/2018	29 maja 2018 r.	w sprawie: uchylenia uchwały nr XXXVI/177/2018 Rady Miejskiej w Jutrosinie z dnia 19 kwietnia 2018 roku

23.	XXXVII/186/2018	29 maja 2018 r.	w sprawie: zaopiniowania projektu uchwały Rady Powiatu Rawickiego w sprawie podziału Powiatu Rawickiego na okręgi wyborcze, ustalenia ich granic, numerów oraz liczby radnych wybieranych w każdym okręgu do Rady Powiatu Rawickiego
24.	XXXVIII/187/2018	28 czerwca 2018 r	sprawie: zmiany uchwały budżetowej na 2018 rok
25.	XXXVIII/188/2018	28 czerwca 2018 r	w sprawie: wniesienia przez Gminę Jutrosin wkładów do Miejskiego Zakładu Oczyszczania Sp. z o.o. z siedzibą w Lesznie
26.	XXXVIII/189/2018	28 czerwca 2018 r	w sprawie: zaciągnięcia kredytu długoterminowego
27.	XXXVIII/190/2018	28 czerwca 2018 r	w sprawie: zasad udzielania i rozmiaru zniżek tygodniowego, obowiązkowego wymiaru godzin zajęć nauczycielom, którym powierzono stanowiska kierownicze oraz określenia tygodniowego obowiązkowego wymiaru zajęć niektórych nauczycieli, obowiązujących w przedszkolach i szkołach prowadzonych przez Gminę Jutrosin

28.	XXXVIII/191/2018	28 czerwca 2018 r	w sprawie: zasad usytuowania miejsc sprzedaży i podawania napojów alkoholowych na terenie Miasta i Gminy Jutrosin
29.	XXXVIII/192/2018	28 czerwca 2018 r	w sprawie: określenia maksymalnej liczby zezwoleń na sprzedaż napojów alkoholowych przeznaczonych do spożycia w miejscu sprzedaży oraz poza miejscem sprzedaży na terenie Miasta i Gminy Jutrosin
30.	XXXVIII/193/2018	28 czerwca 2018 r	w sprawie: wyrażenia zgody na utworzenie miejsc okazjonalnie wykorzystywanych do kąpieli na terenie Gminy Jutrosin.
31.	XXXVIII/194/2018	28 czerwca 2018 r	w sprawie: ustalenia wynagrodzenia Burmistrza Miasta i Gminy Jutrosin
32.	XXXVIII/195/2018	28 czerwca 2018 r	w sprawie: projektu regulaminu dostarczania wody i odprowadzania ścieków
33.	XXXIX/196/2018	20 września 2018 r.	w sprawie: zmiany uchwały budżetowej na 2018 rok
34.	XXXIX/197/2018	20 września 2018 r.	w sprawie zaciągnięcia pożyczki długoterminowej w Wojewódzkim Funduszu Ochrony Środowiska i Gospodarki Wodnej w Poznaniu

35.	XXXIX/198/2018	20 września 2018 r.	w sprawie: zmiany Wieloletniej Prognozy Finansowej Miasta i Gminy Jutrosin na lata 2018 – 2021
36.	XXXIX/199/2018	20 września 2018 r.	w sprawie: Statutu Miasta i Gminy Jutrosin
37.	XXXIX/200/2018	20 września 2018 r.	w sprawie: ustalenia szczegółowych zasad ponoszenia odpłatności za pobyt w ośrodkach wsparcia i mieszkaniach chronionych, udzielających schronienia osobom tego pozbawionym, w tym osobom bezdomnym z terenu Gminy Jutrosin
38.	XXXIX/201/2018	20 września 2018 r.	w sprawie: przyjęcia „Programu Ochrony Środowiska dla Gminy Jutrosin na lata 2018-2021 z perspektywą do 2025 roku” wraz z „Prognozą oddziaływania na środowisko Programu Ochrony Środowiska dla Gminy Jutrosin na lata 2018-2021 z perspektywą do 2025 roku”
39.	XXXIX/202/2018	20 września 2018 r.	w sprawie: przyjęcia „Programu usuwania azbestu i wyrobów zawierających azbest dla Gminy Jutrosin na lata 2018-2032”
40.	XXXIX/203/2018	20 września 2018 r.	w sprawie: określenia przystanków komunikacyjnych,

			których właścicielem lub zarządzającym jest Gmina Jutrosin oraz warunków i zasad korzystania z tych przystanków
41.	XL/204/2018	17 października 2018 r.	w sprawie: zmiany uchwały budżetowej na 2018 rok
42.	XL/205/2018	17 października 2018 r.	w sprawie: ustalenia wysokości stawek podatku od nieruchomości na 2019 rok
43.	XL/206/2018	17 października 2018 r.	w sprawie: przyjęcia regulaminu dostarczania wody i odprowadzania ścieków na terenie Miasta i Gminy Jutrosin
44.	XL/207/2018	17 października 2018 r.	w sprawie: przyjęcia Programu Współpracy Gminy Jutrosin z organizacjami pozarządowymi oraz innymi podmiotami działającymi w sferze działalności pożytku publicznego na 2019 rok
45.	XL/208/2018	17 października 2018 r.	w sprawie: zasad udzielania spółkom wodnym dotacji celowej z budżetu Gminy Jutrosin oraz trybu postępowania w sprawie udzielania dotacji i sposobu jej rozliczania
46.	XL/209/2018	17 października 2018 r.	w sprawie: przyjęcia rocznego planu potrzeb w zakresie prac społecznie



			użytecznych na 2019 rok
47.	XL/210/2018	17 października 2018 r.	w sprawie: przyjęcia Gminnego Programu Profilaktyki i Rozwiązywania Problemów Alkoholowych Miasta i Gminy Jutrosin na 2019 rok
48.	I/1/2018	22 listopada 2018 r.	w sprawie: wyboru Przewodniczącego Rady Miejskiej w Jutrosinie
49.	I/2/2018	22 listopada 2018 r.	w sprawie: wyboru Wiceprzewodniczących Rady Miejskiej w Jutrosinie
50.	II/3/2018	5 grudnia 2018 r.	powołania Komisji Rewizyjnej Rady Miejskiej w Jutrosinie oraz wyboru jej przewodniczącego
51.	II/4/2018	5 grudnia 2018 r.	w sprawie: powołania Komisji Skarg, Wniosków i Petycji Rady Miejskiej w Jutrosinie oraz wyboru jej przewodniczącego
52.	II/5/2018	5 grudnia 2018 r.	w sprawie: powołania Komisji Stałych Rady Miejskiej w Jutrosinie
53.	II/6/2018	5 grudnia 2018 r.	w sprawie: ustalenia wynagrodzenia Burmistrza Miasta i Gminy Jutrosin
54.	II/7/2018	5 grudnia 2018 r.	w sprawie: zmiany uchwały budżetowej na 2018 rok
55.	II/8/2018	5 grudnia 2018 r.	w sprawie: wyrażenia zgody na wniesienie przez Gminę Jutrosin

			sieci kanalizacji sanitarnej i urządzeń kanalizacyjnych w formie aportu do Spółki Wodociągi Gminne Spółka z o.o. z siedzibą w Pakoślawiu w celu dokapitalizowania Spółki
56.	III/9/2018	27 grudnia 2018 r.	w sprawie: zmiany uchwały budżetowej na 2018 rok
57.	III/10/2018	27 grudnia 2018 r.	w sprawie: zmiany Wieloletniej Prognozy Finansowej Miasta i Gminy Jutrosin na lata 2018 – 2022.
58.	III/11/2018	27 grudnia 2018 r.	w sprawie: obniżenia średniej ceny skupu żyta, stanowiącej podstawę do obliczania podatku rolnego na obszarze Gminy Jutrosin na 2019 rok.
59.	III/12/2018	27 grudnia 2018 r.	w sprawie: szczegółowych zasad wnoszenia, cofania i zbywania udziałów i akcji w spółkach prawa handlowego przez Gminę Jutrosin
60.	III/13/2018	27 grudnia 2018 r.	w sprawie: określenia zasad zwrotu wydatków za świadczenia z pomocy społecznej w formie posiłku, zasiłku celowego na zakup posiłku lub żywności albo świadczenia rzeczowego w postaci produktów

			żywnościowych dla osób i rodzin objętych wieloletnim rządowym programem "Posiłek w szkole i w domu" na lata 2019-2023
61.	III/14/2018	27 grudnia 2018 r.	w sprawie: ustanowienia wieloletniego programu osłonowego „Posiłek w szkole i w domu” na lata 2019-2023
62.	III/15/2018	27 grudnia 2018 r.	w sprawie: podwyższenia kryterium dochodowego w celu udzielenia wsparcia w ramach wieloletniego rządowego programu „Posiłek w szkole i w domu” na lata 2019-2023
63.	III/16/2018	27 grudnia 2018 r.	w sprawie: zmiany uchwały nr XXI/100/2008 Rady Miejskiej w Jutrosinie z dnia 4.09.2008r. w sprawie przystąpienia Gminy Jutrosin do Stowarzyszenia Lokalnej Grupy Działania „Lokalna Grupa Działania Gościńska Wielkopolska” z siedzibą w Pępowie
64.	III/17/2018	27 grudnia 2018 r.	w sprawie: uchwalenia Wieloletniej Prognozy Finansowej Miasta i Gminy Jutrosin na lata 2019 – 2022

65.	III/18/2018	27 grudnia 2018 r.	w sprawie: uchwały budżetowej na 2019 rok
-----	-------------	--------------------	---

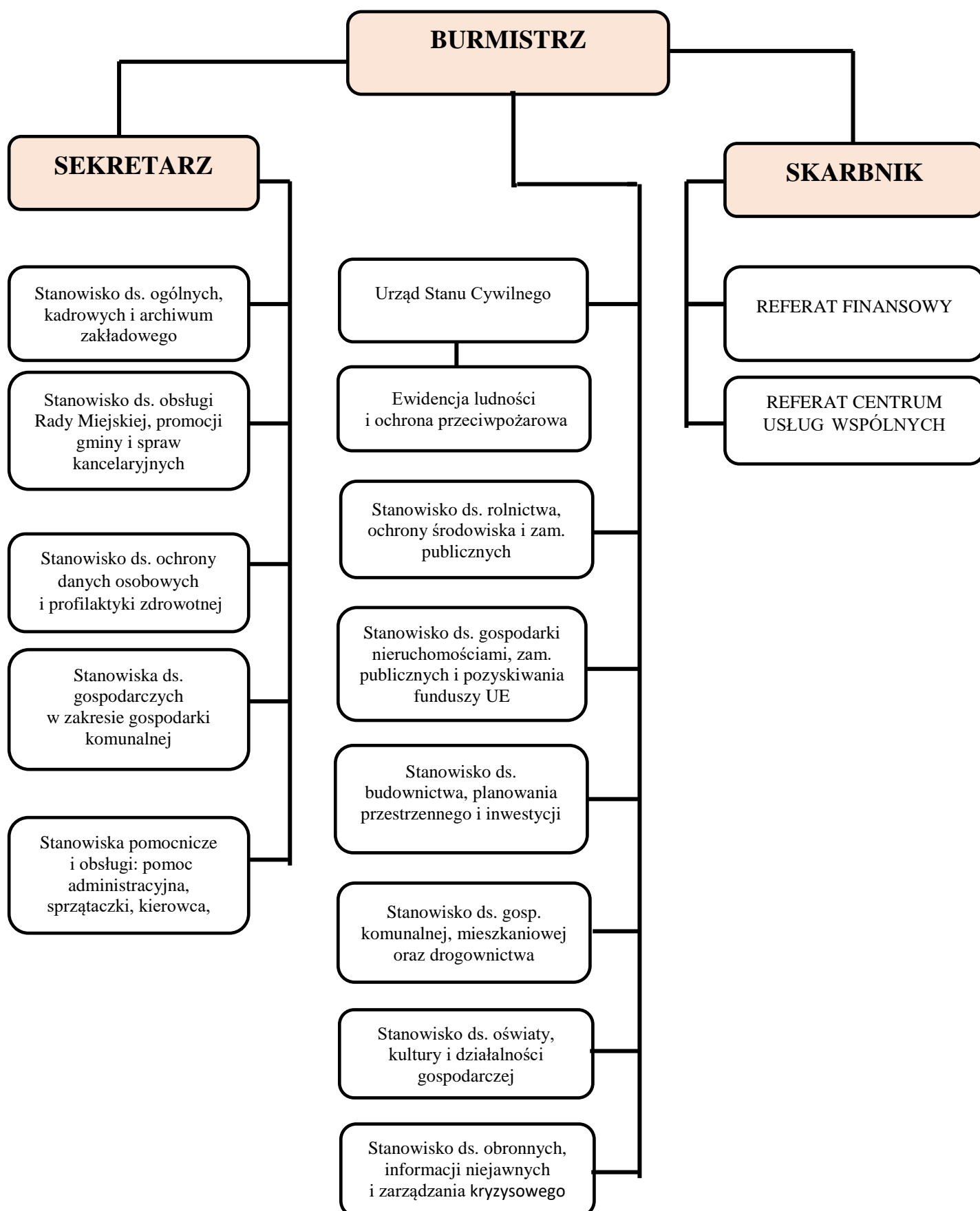
Spośród wszystkich uchwał podjętych 2018 roku, 21 zostało objętych nadzorem Regionalnej Izby Obrachunkowej w Poznaniu, 23 podlegało publikacji w Dzienniku Urzędowym Województwa Wielkopolskiego.

Stwierdzenie nieważności uchwał w całości przez organy nadzoru:

- rozstrzygnięcie nadzorcze Wojewody Wielkopolskiego stwierdzające nieważność w całości uchwały nr XXXVI/175/2018 Rady Miejskiej w Jutrosinie z dnia 19 kwietnia 2018 roku w sprawie: przyjęcia Wieloletniego programu gospodarowania mieszkaniowym zasobem Gminy Jutrosin na lata 2018-2023, ze względu na nieumieszczenie w programie wszystkich elementów obligatoryjnych przewidzianych przez ustawodawcę;

- rozstrzygnięcie nadzorcze Wojewody Wielkopolskiego stwierdzające nieważność w całości uchwały nr XL/206/2018 Rady Miejskiej w Jutrosinie z dnia 17 października 2018 roku w sprawie: przyjęcia regulaminu dostarczania wody i odprowadzania ścieków na terenie Miasta i Gminy Jutrosin, w szczególności ze względu na brak określenia w Regulaminie minimalnych parametrów co do ilości i jakości dostarczanej wody. W 2019 r. uchwałą nr IV/22/2019 z dnia 24 stycznia 2019 roku Rada przyjęła aktualnie obowiązujący regulamin dostarczania wody i odprowadzania ścieków na terenie Miasta i Gminy Jutrosin, który został pozytywnie zaopiniowany przez organ nadzoru i opublikowany w Dzienniku Urzędowym Województwa Wielkopolskiego dnia 1 lutego 2019 r.

# SCHEMAT ORGANIZACYJNY URZĘDU MIASTA I GMINY JUTROSIN W ROKU 2018



### 1.3 Ochrona danych osobowych

25 maja 2018 roku weszło w życie Rozporządzenie Parlamentu Europejskiego i Rady (UE) 2016/679 z dnia 27 kwietnia 2016 r. w sprawie ochrony osób fizycznych w związku z przetwarzaniem danych osobowych i w sprawie swobodnego przepływu takich danych oraz uchylenia dyrektywy 95/46/WE (ogólne rozporządzenie o ochronie danych).

Wraz z wejściem w życie w/w rozporządzenia wzrosła świadomość oraz zmieniło się podejście do zarządzania danymi osobowymi. Po przeanalizowaniu stosowanych praktyk, zarówno w urzędzie jak i jednostkach podległych, można stwierdzić, iż nowe przepisy zaowocowały wieloma korzystnymi rozwiązaniami. Należy zwrócić uwagę, iż zapewnienie zgodności przepisów jest procesem ciągłym, dlatego też powinno się systematycznie szkolić personel oraz pracować nad doskonaleniem stosowanych rozwiązań i procedur.

### 1.4 Demografia

Liczba mieszkańców gminy Jutrosin na dzień 31 grudnia 2018 roku wyniosła 7 243 osób. Gminę zamieszkiwało 3645 mężczyzn i 3598 kobiet (47 więcej mężczyzn, niż kobiet). W 2018 roku urodziło się 76 dzieci, natomiast zmarło 78 osób.

**Tabela 1. Wykaz miejscowości i osób zameldowanych na terenie miasta i gminy Jutrosin na dzień 31 grudnia 2018 roku**

Miejscowość	Liczba mieszkańców	Miejscowość	Liczba mieszkańców
Jutrosin	2007	Piskornia	59
Bartoszewice	114	Płackowo	286
Bielawy	40	Rogożewo	360
Bonowo	3	Stary Sielec	201
Domaradzice	394	Stasin	20
Domaradzice-Borek	30	Szkaradowo	969
Dubin	715	Szymonki	122
Grąbkowo	325	Śląskowo	337
Janowo	141	Wielki Bór	5
Jeziora	215	Zaborowo	64
Katarzynowo	18	Zmysłowo	71
Nad Stawem	123	Zygmuntowo	2
Nowy Sielec	145	Żbiki	1
Ostoje	300	Żydowski Bród	8
Pawłowo	168		

### 1.5 Członkostwo Gminy

Gmina Jutrosin jest członkiem organizacji i stowarzyszeń skupiających samorządy o lokalnym oraz ogólnopolskim zasięgu:

- **Stowarzyszenie Lokalna Grupa Działania - Gościnna Wielkopolska** – z siedzibą w Pępowie - to trójsektorowe partnerstwo utworzone z inicjatywy liderów lokalnych w celu działania na rzecz zrównoważonego rozwoju obszarów wiejskich, które w różnych formach prawnych uczestniczyło we wszystkich realizowanych w Polsce edycjach podejścia Leader (Pilotażowy

Program Leader + Schemat I i II oraz Oś 4 Leader w ramach PROW na lata 2007-2014). Realizacja Lokalnej Strategii Rozwoju LGD Gościńska Wielkopolska to ponad 140 projektów zrealizowanych przez beneficjentów (m.in. organizacje pozarządowe, gospodarstwa agroturystyczne i przedsiębiorców lokalnych), 40 nowych miejsc postoju na szlakach turystycznych, 120 000 m<sup>2</sup> powierzchni zagospodarowanych miejsc rekreacji, 27 000 uczestników imprez i wydarzeń, 1000 osobogodzin doradztwa oraz ponad 27 mln zł całkowitej wartości zrealizowanych projektów.

- **WOKISS - Wielkopolski Ośrodek Kształcenia i Studiów Samorządowych** – z siedzibą w Poznaniu - stowarzyszenie świadczy usługi szkoleniowe, doradcze, informacyjno – wydawnicze oraz informatyczne. Ośrodek zrzesza 241 gmin z terenu województw: wielkopolskiego, lubuskiego, dolnośląskiego, łódzkiego i zachodniopomorskiego oraz 30 wielkopolskich powiatów.

- **Komunalny Związek Gmin Regionu Leszczyńskiego** – z siedzibą w Lesznie - został powołany do życia uchwałami rad gmin - członków założycieli. Celem działania Związku jest wspólne wykonywanie zadań publicznych w zakresie tworzenia warunków niezbędnych do utrzymania czystości i porządku na terenach gmin uczestników Związku, w dziedzinie gospodarki odpadami komunalnymi. Związek tworzy 18 gmin: Bojanowo, Gostyń, Jutrosin, Krobia, Krzemieniewo, Krzywiń, Leszno, Lipno, Miejska Górka, Pakosław, Pępowo, Pogorzela, Poniec, Rawicz, Rydzyna, Śmigiel, Świeciechowa oraz Wijewo.

- **Miejski Zakład Oczyszczania sp. z o.o.** - z siedzibą w Lesznie - jest międzygminną spółką, której udziałowcami jest 20 gmin. Prowadzą działalność gospodarczą w sektorze usług komunalnych w branży gospodarki odpadami. Oferują usługi w zakresie zbierania odpadów komunalnych, przemysłowych oraz niebezpiecznych wyodrębnionych z odpadów komunalnych, unieszkodliwiania odpadów poprzez ich składowanie oraz sortowanie odpadów opakowaniowych.

- **Samorządowy Fundusz Poręczeń Kredytowych Sp. z o.o.** – z siedzibą w Gostyniu- oferuje zabezpieczenia spłaty kredytów, pożyczek oraz transakcji leasingowych dla przedsiębiorców z terenu województwa wielkopolskiego oraz powiatów: milickiego, górowskiego, wschowskiego oraz trzebnickiego. Celem funduszu jest wspieranie przedsięwzięć gospodarczych zapewniających realizację rozwoju lokalnego, jak również zmniejszanie bezrobocia i tworzenie nowych miejsc pracy poprzez udzielanie poręczeń dla oferowanych przez instytucje finansujące kredytów i pożyczek.

Dzięki udzielonym poręczeniom dla mikro, małych i średnich przedsiębiorców, Spółka przyczynia się do ich rozwoju.

## **2. Ład przestrzenny**

### **2.1 Studium uwarunkowań i kierunków zagospodarowania przestrzennego gminy.**

Obowiązujące studium uwarunkowań i kierunków zagospodarowania przestrzennego gminy Jutrosin zostało zatwierdzone Uchwałą Nr XXIII/122/2001 Rady Miejskiej w Jutrosinie z dnia 26 czerwca 2001 roku. Ostatnia uchwała zmieniająca studium została podjęta w 2013 r. - uchwała nr XXXII/184/2013 Rady Miejskiej w Jutrosinie z dnia 30 października 2013 r.

W roku 2018 podjęto uchwałę o zmianie studium zagospodarowania przestrzennego gminy Jutrosin (uchwała Nr XXXVII/184/2018 Rady Miejskiej w Jutrosinie z dnia 29 maja 2018 roku) opracowywana jest zmiana studium.



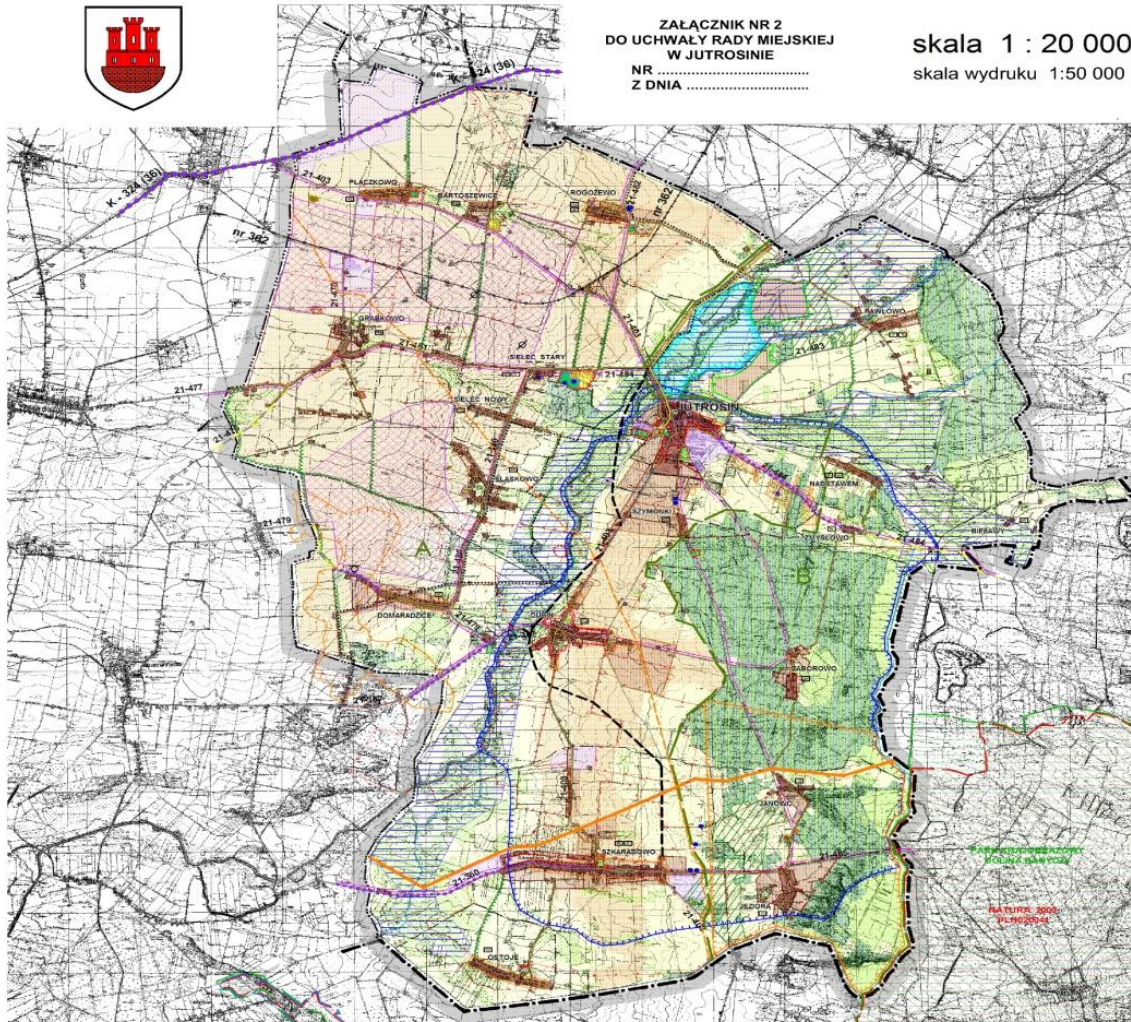
# Gmina JUTROSIN

## ZMIANA STUDIUM UWARUNKOWAŃ I KIERUNKÓW ZAGOSPODAROWANIA PRZESTRZENNEGO



ZAŁĄCZNIK NR 2  
DO UCHWAŁY RADY MIEJSKIEJ  
W JUTROSINIE  
NR .....  
Z DNIA .....

skala 1 : 20 000  
skala wydruku 1:50 000



### ROZBUDOWA ISTRZĄBIEJ SIŁKI OŚWIATOWEJ ORAZ TWORZENIE REZERW MIESZKANIOWYCH

Struktura przekształceń i intensyfikacji rozwoju systemu oświatowego

Struktura o znaczącej koncentracji usług

Struktury do zapewnienia w urządzeniu infrastruktury technicznej

KZ - funkcjonalna obszarowa, KZ - funkcjonalna indywidualna, KZ - strategiczna

ZACHOWANIE I OCHRONA OBSZARÓW O WYSOKICH WARTOŚCIACH PRZYRODNICZYCH I KULTUROWYCH

Struktura i intensyfikacja gospodarki terenów naturalnych

Struktura i intensyfikacja gospodarki terenów naturalnych

Struktura i intensyfikacja gospodarki terenów naturalnych

Struktura i intensyfikacja gospodarki terenów naturalnych

Struktura i intensyfikacja gospodarki terenów naturalnych

Struktura i intensyfikacja gospodarki terenów naturalnych

Struktura i intensyfikacja gospodarki terenów naturalnych

Struktura i intensyfikacja gospodarki terenów naturalnych

Struktura i intensyfikacja gospodarki terenów naturalnych

Struktura i intensyfikacja gospodarki terenów naturalnych

Struktura i intensyfikacja gospodarki terenów naturalnych

Struktura i intensyfikacja gospodarki terenów naturalnych

Struktura i intensyfikacja gospodarki terenów naturalnych

Struktura i intensyfikacja gospodarki terenów naturalnych

Struktura i intensyfikacja gospodarki terenów naturalnych

Struktura i intensyfikacja gospodarki terenów naturalnych

Struktura i intensyfikacja gospodarki terenów naturalnych

Struktura i intensyfikacja gospodarki terenów naturalnych

Struktura i intensyfikacja gospodarki terenów naturalnych

Struktura i intensyfikacja gospodarki terenów naturalnych

Struktura i intensyfikacja gospodarki terenów naturalnych

Struktura i intensyfikacja gospodarki terenów naturalnych

Struktura i intensyfikacja gospodarki terenów naturalnych

Struktura i intensyfikacja gospodarki terenów naturalnych

Struktura i intensyfikacja gospodarki terenów naturalnych

Struktura i intensyfikacja gospodarki terenów naturalnych

Struktura i intensyfikacja gospodarki terenów naturalnych

Struktura i intensyfikacja gospodarki terenów naturalnych

### KIERUNKI I ROZWOJU SYSTEMU KOMUNIKACYJNEGO

Drugi do przebudowy i modernizacji w planach kolejności

Drugi do przebudowy i modernizacji w planach kolejności

Drugi do przebudowy i modernizacji w planach kolejności

Drugi do przebudowy i modernizacji w planach kolejności

Drugi do przebudowy i modernizacji w planach kolejności

Drugi do przebudowy i modernizacji w planach kolejności

Drugi do przebudowy i modernizacji w planach kolejności

Drugi do przebudowy i modernizacji w planach kolejności

Drugi do przebudowy i modernizacji w planach kolejności

Drugi do przebudowy i modernizacji w planach kolejności

Drugi do przebudowy i modernizacji w planach kolejności

Drugi do przebudowy i modernizacji w planach kolejności

Drugi do przebudowy i modernizacji w planach kolejności

Drugi do przebudowy i modernizacji w planach kolejności

Drugi do przebudowy i modernizacji w planach kolejności

Drugi do przebudowy i modernizacji w planach kolejności

Drugi do przebudowy i modernizacji w planach kolejności

Drugi do przebudowy i modernizacji w planach kolejności

Drugi do przebudowy i modernizacji w planach kolejności

Drugi do przebudowy i modernizacji w planach kolejności

Drugi do przebudowy i modernizacji w planach kolejności

Drugi do przebudowy i modernizacji w planach kolejności

Drugi do przebudowy i modernizacji w planach kolejności

Drugi do przebudowy i modernizacji w planach kolejności

Drugi do przebudowy i modernizacji w planach kolejności

Drugi do przebudowy i modernizacji w planach kolejności

Drugi do przebudowy i modernizacji w planach kolejności

Drugi do przebudowy i modernizacji w planach kolejności

Drugi do przebudowy i modernizacji w planach kolejności

Drugi do przebudowy i modernizacji w planach kolejności

Drugi do przebudowy i modernizacji w planach kolejności

Drugi do przebudowy i modernizacji w planach kolejności

Drugi do przebudowy i modernizacji w planach kolejności

### INNE OZNACZENIA

Granice województwa

Granice powiatu

Granice gminy

Granice miasta Jutrosin

Cieki wodne

Las

Las

Las

Las

Las

Las

Las

Las

Las

Las

Las

Las

Las

Las

Las

Las

Las

Las

Las

Las

Las

Las

Las

Las

Las

Las

Las

Las

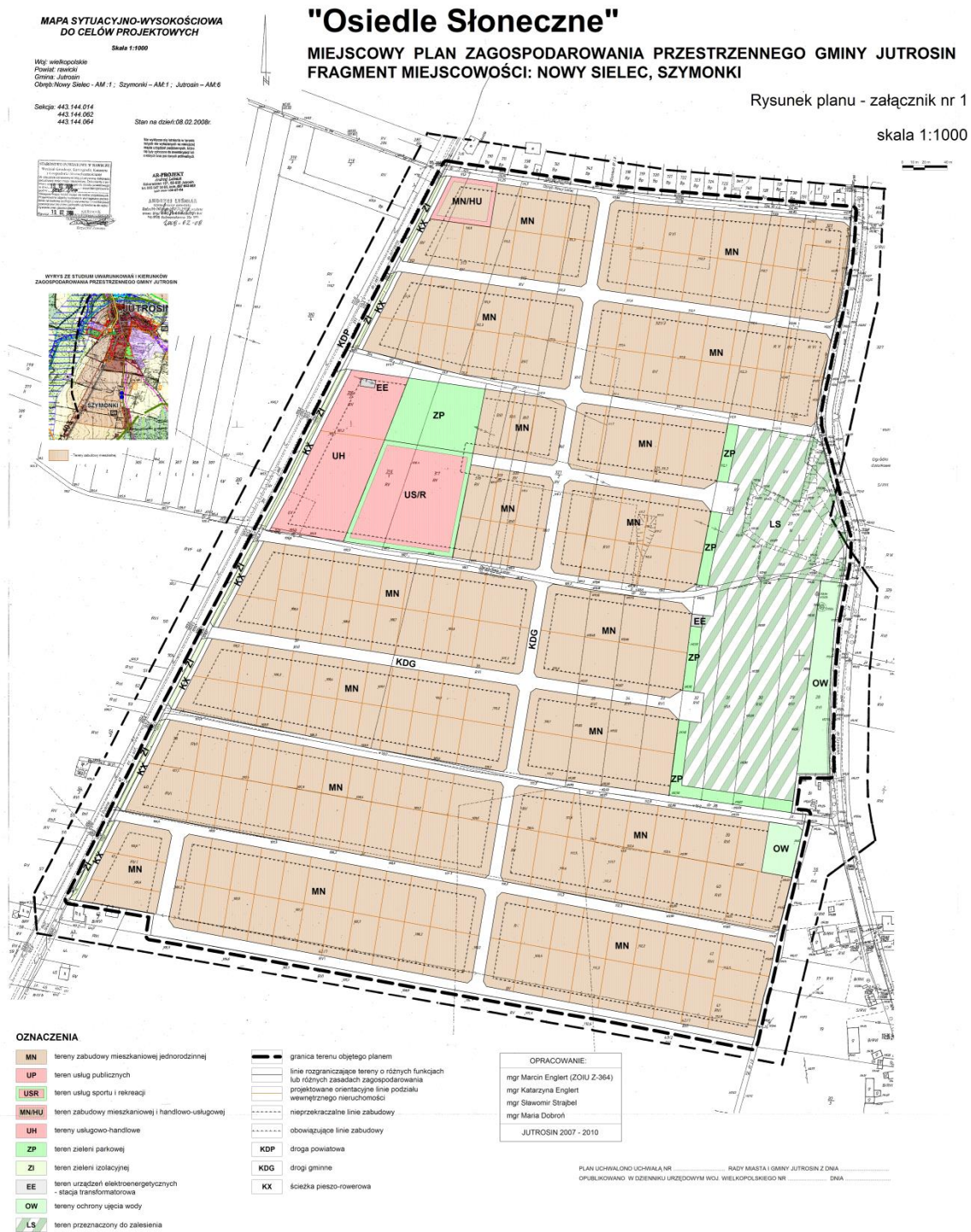
LEGENDA / ARCHIWALIZACJA  
FIRMA "PROJEKT"  
ZMIANA STUDIUM UWARUNKOWAŃ I KIERUNKÓW ZAGOSPODAROWANIA PRZESTRZENNEGO GMINY JUTROSIN  
dot. zmian planu miejscowego  
z dnia 2012-2013r.  
Projektant: mgr inż. J. Jutrosin  
Miejscowość: Jutrosin  
Data: 2012-2013r.



## 2.2 Miejsowe plany zagospodarowania przestrzennego.

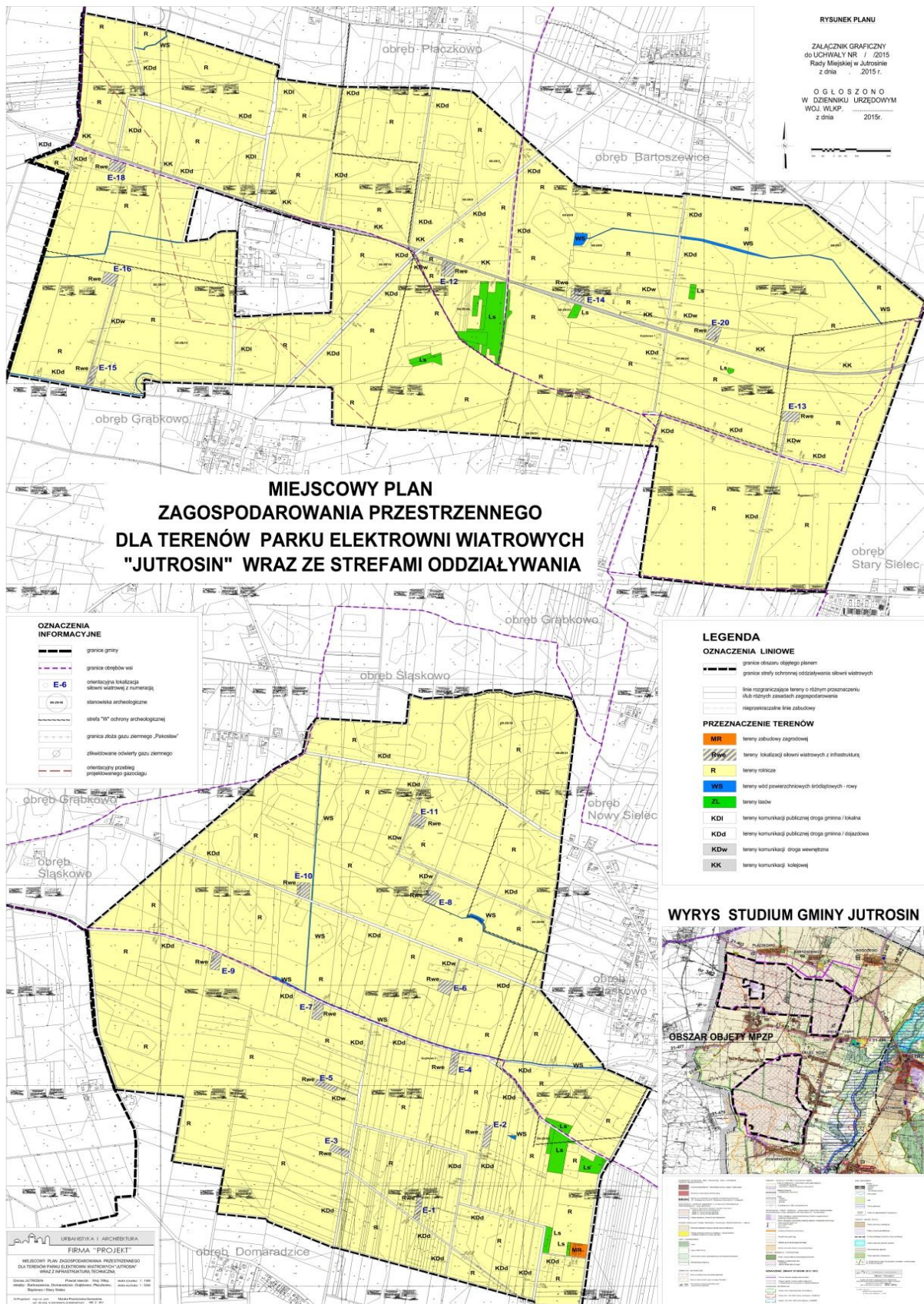
Na terenie gminy Jutrosin są dwa obowiązujące plany miejscowe:

**2.2.1 Miejsowy plan zagospodarowania przestrzennego gminy Jutrosin**  
– fragment miejscowości Nowy Sielec i Szymonki zatwierdzony uchwałą Nr XXXVII/179/2010 Rady Miejskiej w Jutrosinie z dnia 30.03.2010 r., o powierzchni 35 hektarów.





**2.2.2. Miejsowy plan zagospodarowania przestrzennego dla terenów parku elektrowni wiatrowych „Jutrosin” wraz z infrastrukturą techniczną zatwierdzony uchwałą VIII/28/2015 z dnia 11 czerwca 2015 r., o powierzchni 1070 hektarów.**



W przypadku, gdy dla określonego terenu nie uchwalono miejscowego planu zagospodarowania przestrzennego, przedsięwzięcia są realizowane w drodze ustalenia warunków zabudowy i zagospodarowania terenu. W 2018 roku prowadzono łącznie 98 postępowań w sprawie wydania decyzji o warunkach zabudowy i zagospodarowania terenu oraz decyzji o ustaleniu lokalizacji inwestycji celu publicznego.

### 3. Gospodarka nieruchomościami

Mienie komunalne, zgodnie z ustawą o samorządzie gminnym, to własność i inne prawa majątkowe należące do poszczególnych gmin i ich związków oraz mienie innych gminnych osób prawnych, w tym przedsiębiorstw.

#### 3.1 Budynki komunalne i lokalne mieszkalne

##### 3.1.1 Ilość budynków komunalnych:

- a) w mieście – 20,
- b) na wsi – 16.

##### 3.1.2 Ilość mieszkań komunalnych:

- a) w mieście – 54,
- b) na wsi – 26.

##### 3.1.3 Budynki biurowe:

- a. Ratusz – budynek Urzędu Miasta i Gminy Jutrosin,
- b. Miejsko-Gminny Ośrodek Pomocy Społecznej w Jutrosinie.

#### 3.2 Obiekty oświatowe

- a) Przedszkole w Jutrosinie,
- b) Przedszkole w Dubinie,
- c) Przedszkole w Szkaradowie,
- d) Szkoła Podstawowa im. Władysława Bartkowiaka w Jutrosinie,
- e) Szkoła Podstawowa w Dubinie,
- f) Szkoła Podstawowa im. Stanisława Ratajczaka w Szkaradowie,
- g) Zespół Szkół im. Jana Pawła II w Jutrosinie.

#### 3.3 Obiekty kulturalne

- a) Gminne Centrum Kultury i Rekreacji w Jutrosinie,
- b) Biblioteka Publiczna Miasta i Gminy w Jutrosinie z filią w Dubinie i Szkaradowie,
- c) Muzeum Ziemi Jutrosińskiej w Jutrosinie z siedzibą w budynku ZS Jana Pawła II w Jutrosinie,
- d) Świetlice wiejskie w miejscowościach: Bartoszewice, Domaradzice, Dubin, Grąbkowo, Janowo, Jeziora, Nad Stawem, Ostoje, Pawłowo, Płaczkowo, Rogożewo, Nowy Sielec, Szkaradowo, Śląskowo, Zaborowo.

#### 3.4 Obiekty sportowe i rekreacyjne

- a) stadion sportowy w Jutrosinie, który posiada:  
- pełnowymiarowe boisko do piłki nożnej,

- boisko do piłki plażowej,
- bieżnię,
- strzelnicę sportową (strzelania z kbks na 50 m.),
- kort tenisowy,
- budynek zaplecza socjalnego dla zawodników

b) boisko ORLIK, które posiada:

- boisko piłkarskie,
- boisko wielofunkcyjne,
- zaplecze sanitarno- szatniowe.

Przy boisku znajduje się plac zabaw oraz siłownia zewnętrzna.

c) boisko wielofunkcyjne w Szkaradowie, które posiada:

- boisko do koszykówki
- boisko do siatkówki
- kort tenisowy

d) plac zabaw znajdujący się w pobliżu Gminnego Centrum Kultury i Rekreacji w Jutrosinie,

e) w każdym sołectwie na terenie gminy Jutrosin znajduje się plac zabaw dla dzieci, nad którym nadzór sprawuje sołtys wsi.

### **3.5 Obiekty OSP – remizy strażackie.**

Remizy strażackie znajdują się w miejscowościach: Domaradzice, Dubin, Grąbkowo, Janowo, Jeziora, Jutrosin, Ostoje, Pawłowo, Płaczkowo, Rogożewo, Stary Sielec, Szkaradowo, Śląskowo.

### **3.6 Struktura gruntów na obszarze gminy**

Gmina Jutrosin posiada powierzchnię 114,9 km<sup>2</sup>. Położona jest w południowo-zachodniej części województwa wielkopolskiego, w powiecie rawickim. Graniczy z gminami: Pakosław, Miejska Górka, Kobylin, Zduny (Województwo Wielkopolskie) oraz Milicz i Cieszków (Województwo Dolnośląskie). Sieć osadniczą tworzy miasto Jutrosin oraz 30 miejscowości (w tym osady i przysiółki) położonych w 19 sołectwach. Gmina ma charakter rolniczy. Blisko 78% powierzchni stanowią użytki rolne. Gmina Jutrosin charakteryzuje się bardzo niską lesistością, grunty zalesione stanowią 14,7% w gminie (dla Wielkopolski współczynnik lesistości wynosi 25,8%, a dla całego kraju 29,6%), użytki zielone 21%.

### **3.7 Struktura nieruchomości gminnych**

Wg stanu na 31 grudnia 2018 r. Gmina Jutrosin była właścicielem gruntów o powierzchni 290,0639 ha, z czego 25,4078 ha to grunty w granicach miasta Jutrosin. Z ogólnej powierzchni gruntów gminnych 14,232 ha jest w użytkowaniu wieczystym, a 32,81 ha gruntów ornych oddane zostało w dzierżawę.



### 3.8 Sprzedaż nieruchomości gminnych

W roku 2018 sprzedano z gminnego zasobu:

- a) nieruchomość gruntową niezabudowaną, zakwalifikowaną jako nieużytki i grunty orne, stanowiącą działkę ewidencyjną nr 162 o powierzchni 4500 m<sup>2</sup> w obrębie geodezyjnym Janowo, gmina Jutrosin. Sprzedaż odbyła się w formie przetargu ustnego nieograniczonego ostatecznie na kwotę 15 300,00 zł.,
- b) nieruchomość gruntową niezabudowaną, stanowiącą działkę ewidencyjną nr 118 o powierzchni 500 m<sup>2</sup> w obrębie geodezyjnym Stary Sielec, gmina Jutrosin; nieruchomość wchodzi w skład zurbanizowanych terenów niezabudowanych; sprzedaż odbyła się w formie przetargu ustnego ograniczonego ostatecznie na kwotę 15 960,00 zł.,
- c) nieruchomość zabudowaną budynkiem gospodarczym, magazynem, budynkiem gospodarczym z częścią socjalną oraz drewnianą wiatą, stanowiącą działkę ewidencyjną nr 699/2 o powierzchni 2202 m<sup>2</sup>, w obrębie geodezyjnym Szkaradowo, gmina Jutrosin; cena zbycia powyższej nieruchomości wyniosła 87 620,00 zł.,
- d) nieruchomość gruntową w Jutrosinie za wartość 130 560,98 zł.

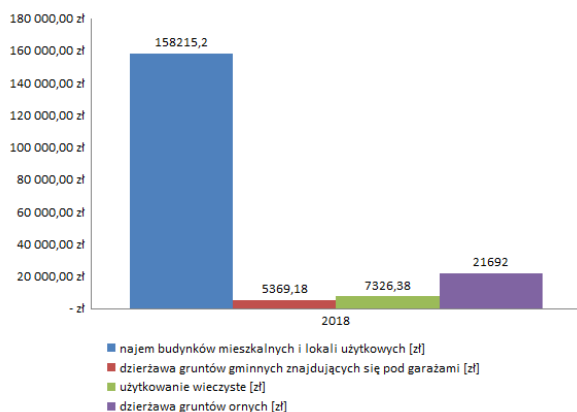
Środki finansowe uzyskiwane ze sprzedaży gminnych gruntów i nieruchomości stanowią część dochodów budżetu gminy.

### 3.9 Dzierżawa i użytkowanie wieczyste

Na dzień 31 grudnia 2018 r. gmina posiada 14,232 ha gruntów oddanych w użytkowanie wieczyste, w tym 6,4061 ha to grunty w mieście, a 7,8529 ha – na terenach wiejskich, co stanowi łącznie 60 działek ewidencyjnych. Natomiast grunty orne o powierzchni 32,81 ha dzierżawione są przez 41 dzierżawców na łączną kwotę 21 692,00 zł.

Opłaty z tytułu użytkowania wieczystego stanowią dodatkowy stały dochód gminy. Gmina osiąga również coroczne dochody z opłat czynszowych z tytułu zawartych umów najmu lokali mieszkalnych i użytkowych, dzierżawy gruntów zajętych pod garaże oraz dzierżawy gruntów ornych, które pochodzą z umów zawartych w Urzędzie Miasta i Gminy Jutrosin (zarządcę gminnego zasobu mieszkaniowego).

Wykres 1: Dochody z tytułu najmu, dzierżawy i użytkowania wieczystego



### **3.10 Nabywanie nieruchomości**

W 2018 r. Gmina Jutrosin nabyła działkę nr 41/3 o powierzchni 0,620 ha w miejscowości Szymonki za kwotę 12 400,00 zł.

### **3.11 Sprzedaż lokali**

W 2018 r. nie sprzedano żadnego lokalu mieszkalnego z zasobu komunalnego Gminy Jutrosin.

## **4. Ochrona środowiska**

Wypełniając obowiązek wynikający z ustawy Prawo ochrony środowiska<sup>2</sup>, gmina Jutrosin w 2018 r. zleciła opracowanie „Programu Ochrony Środowiska dla Gminy Jutrosin na lata 2018 - 2021 z perspektywą do 2025 roku” wraz z prognozą oddziaływania na środowisko. Celem programu jest poprawa stanu środowiska przyrodniczego Gminy Jutrosin poprzez określenie kierunków i zadań uporządkowanych według priorytetów realizacji, na podstawie zdiagnozowanych problemów gminy.

W trakcie opracowania w/w dokumentów, obligatoryjne było zapewnienie udziału społeczeństwa na zasadach i w trybie określonym w „Ustawie o udostępnieniu informacji o środowisku i jego ochronie, udziale społeczeństwa w ochronie środowiska oraz o ocenach oddziaływania na środowisko” (obwieszczenie Burmistrza Miasta i Gminy Jutrosin z dnia 13.06.2018 r.)

Program ochrony środowiska został przyjęty Uchwałą Nr XXXIX/201/2018 Rady Miejskiej w Jutrosinie z dnia 20 września 2018 roku.

Z wykonania POŚ Burmistrz gminy zobowiązany jest sporządzić co 2 lata raport, który przedstawia się Radzie Gminy. Wyniki oceny będą stanowiły podstawę do aktualizacji listy działań przyjętych w opracowaniu oraz wyznaczania nowych celów proekologicznych i kierunków działań.

### **4.1 Ochrona klimatu i powietrza**

Gmina Jutrosin posiada opracowany Plan Gospodarki Niskoemisyjnej przyjęty uchwałą Nr XVIII/78/2016 Rady Miejskiej w Jutrosinie z dnia 28 kwietnia 2016 r. Plan ma charakter strategiczny i ma na celu:

- redukcję emisji gazów cieplarnianych
- zwiększenie udziału energii pochodzącej ze źródeł odnawialnych
- redukcję zużycia energii finalnej

Opracowanie Planu jest odpowiedzią na potrzebę ograniczania emisji z sektora komunalno – bytowego i transportu oraz poprawę efektywności energetycznej w gminie. Działania obejmują również zapewnienie odpowiedniego udziału energii odnawialnej w bilansie energetycznym gminy.

W połowie 2018 r. Gmina Jutrosin zawarła umowę z firmą Syngeos na montaż sensora, mierzącego w sposób ciągły jakość powietrza. Czujnik został zamontowany na budynku Urzędu Miasta i Gminy w Jutrosinie i ma za zadanie mierzyć jakość powietrza, podając stężenie pyłów

<sup>2</sup> Ustawa z dnia 27 kwietnia 2001 Prawo ochrony środowiska, Dz. U. 2001 Nr 62 poz. 627 (tj. Dz. U. z 2018 r. poz. 799, 1356, 1479, 1564, 1590, 1592, 1648, 1722, 2161, 2533)

zawieszonych PM2.5 i PM10, a także temperaturę powietrza, wilgotność i ciśnienie. Wskazania czujnika można śledzić na bieżąco poprzez stronę internetową Gminy Jutrosin.

## **4.2 Ochrona przed substancjami niebezpiecznymi**

Wśród odpadów niebezpiecznych wyróżnia się m.in. wyroby zawierające azbest. Gmina Jutrosin posiada obowiązujący „Program usuwania azbestu i wyrobów zawierających azbest dla Gminy Jutrosin na lata 2018-2032” przyjęty Uchwałą Nr XXXIX/202/2018 Rady Miejskiej w Jutrosinie z dnia 20 września 2018 roku.

Źródłem informacji na temat wyrobów azbestowo-cementowych w Gminie Jutrosin jest Baza Azbestowa prowadzona przez Ministerstwo Przedsiębiorczości i Technologii. Baza stanowi jedno z narzędzi monitorowania realizacji zadań wynikających z Programu Oczyszczania Kraju z Azbestu na lata 2009-2032. Gmina Jutrosin na bieżąco prowadzi i aktualizuje dane w Bazie Azbestowej na podstawie zgłoszeń mieszkańców.

Na terenie gminy Jutrosin do końca 2018 r. zinwentaryzowano 457 nieruchomości posiadających wyroby zawierające azbest (płyty azbestowo- cementowe stosowane w budownictwie) u osób fizycznych. Łączna powierzchnia zinwentaryzowanych do tej pory wyrobów wyniosła 1619743,63 m<sup>2</sup>, co w przeliczeniu na jednostkę wagową daje 1781,71 Mg.

Wg Bazy Azbestowej na terenie gminy Jutrosin do tej pory zinwentaryzowano wyroby zawierające azbest u 2 jednostek prawnych tj. Urząd Gminy Jutrosin i Stacja Demontażu Kasacji Pojazdów Andrzej Wojciechowski. Łączna powierzchnia zinwentaryzowanych do tej pory wyrobów wyniosła 4 430 m<sup>2</sup> co w przeliczeniu na jednostkę wagową daje 48,730 Mg.

W roku 2018 w ramach przedsięwzięcia polegającego na „Likwidacji wyrobów budowlanych zawierających azbest na terenie powiatu rawickiego” realizowanego przez Starostwo Powiatowe w Rawiczu, udało się zutylizować 3974 m<sup>2</sup> płyt azbestowo-cementowych falistych, będących w posiadaniu mieszkańców gminy Jutrosin.

Do obrębów, w których odnotowano największe ilości wyrobów zawierających azbest należą: Grąbkowo i Szkaradowo. Najmniejsze ilości wyrobów zawierających azbest występują w obrębach: Jeziora, Janowo, Zaborowo, Szymonki, Zmysłowo, Bielawy i Nad Stawem.



## 5. Ochrona przyrody

Na terenie Gminy Jutrosin nie występują powierzchniowe obszary prawnie chronione. Zgodnie z Ustawą o ochronie przyrody<sup>3</sup> na obszarze gminy Jutrosin występuje jeden pomnik przyrody wskazany w poniższej tabeli.

Forma ochrony przyrody	Nazwa	Krótką charakterystyka	Lokalizacja	Akt powołujący
Pomnik przyrody	Platan klonolistny ( <i>Platanus x acerifolia</i> )	Rodzaj: drzewo Data ustanowienia: 1998-12-21 pierśnica: 201,0 cm; wysokość: 20,0 m	rośnie przy dawnym kościele ewangelickim, przy ul. Wrocławskiej	Rozporządzenie Nr 9/98 Wojewody Leszczyńskiego z 8 grudnia 1998 r. w sprawie uznania za pomniki przyrody Dz. Urz. Woj. Leszczyńskiego nr 40, poz. 254 ze zm.

Ponadto na terenie Gminy Jutrosin ochronie podlegają następujące elementy środowiska przyrodniczego: tereny leśne; grunty orne, łąki i pastwiska zaliczone do I- III klasy bonitacyjnej; zieleń urządzone.

## 6. Ochrona zasobów wodnych

W celu poprawy stanu naturalnego środowiska i zapewnienia oczyszczenia ścieków bytowych w stopniu umożliwiającym odprowadzenie ich do gleby lub wody, zgodnie z wymaganiami określonymi w Rozporządzeniu Ministra Środowiska z dnia 18 listopada 2014 r. w sprawie warunków, jakie należy spełnić przy wprowadzaniu ścieków do wód lub ziemi oraz w sprawie substancji szczególnie szkodliwych dla środowiska wodnego<sup>4</sup>, Gmina Jutrosin wspiera finansowo budowę przydomowych oczyszczalni ścieków. Dotacje na w/w cel udzielane są dla inwestycji realizowanych w miejscowościach, gdzie nie planuje się budowy sieci kanalizacyjnej bądź włączenie do istniejącej kanalizacji sanitarnej jest nieuzasadnione ekonomicznie lub niemożliwe z powodów technicznych. W 2018 r. w ramach dofinansowania budowy 4 oczyszczalni przydomowych, gmina wypłaciła dotację w kwocie 12000 zł. Zasady udzielania dotacji celowej na dofinansowanie części kosztów budowy przydomowych oczyszczalni ścieków na terenie Gminy Jutrosin reguluje Uchwała Nr XXXIV/165/2018 Rady Miejskiej w Jutrosinie z dnia 15 lutego 2018 r.

W 2018 roku prowadzono monitoring wód podziemnych w związku z koniecznością monitorowania stanu w rejonie składowiska odpadów w miejscowości Nad Stawem, będącego w trakcie rekultywacji. W ramach badań monitoringowych przeprowadzono 4 serie pomiarowe.

<sup>3</sup> Ustawa z dnia 16 kwietnia 2004 o ochronie przyrody (t.j. Dz. U. z 2018 r. poz. 1614, 2244, 2340)

<sup>4</sup> Dz. U. z 2014 r. poz. 1800 z późn. zm.

## 7. Zarządzanie drogami i organizacja ruchu

### 7.1 Układ komunikacyjny i drogowy

Nadrzędny układ komunikacyjny i drogowy w Gminie Jutrosin stanowią drogi powiatowe i gminne. Spośród dróg powiatowych przez teren Gminy Jutrosin przebiegają: P 5491P, P 5493P, P 5494P, P 5496P, P 5497P, P 5498P, P 5484P, P 5499P, P 5500P, P 5504P, P 5150P. System ten uzupełnia droga rangi krajowej K 36. Przez miasto Jutrosin przebiega droga powiatowa o długości 2,62 km. Są to ul. A. Mickiewicza oraz odcinek ul. Wrocławskiej i ul. Powstańców. Natomiast na terenie całej gminy łączna długość dróg powiatowych wynosi ok. 55,00 km.

W bieżącym utrzymaniu gminy znajduje się 92,444 km dróg gminnych, z czego 7,778 km to drogi na obszarze miasta, pozostałe 84,666 km to drogi pozamiejskie. Obecnie na drogi o nawierzchni utwardzonej przypada 44,354 km.

W roku 2018 Gmina Jutrosin na mocy przyjętej Uchwały Nr XXX/136/2017 Rady Miejskiej w Jutrosinie z dnia 27 września 2017 r. przejęła dwa odcinki dróg powiatowych znajdujących się na terenie gminy Jutrosin:

- droga nr 5499P Jutrosin – Zmysłowo, droga od skrzyżowania z drogą powiatową nr 5500P do granicy Województwa Wielkopolskiego o długości 4,202 km,
- droga nr 5504P Płackowo – Pakosław, odcinek drogi od skrzyżowania z drogą powiatową nr 5482P do granicy gminy Jutrosin o długości 1,058 km.

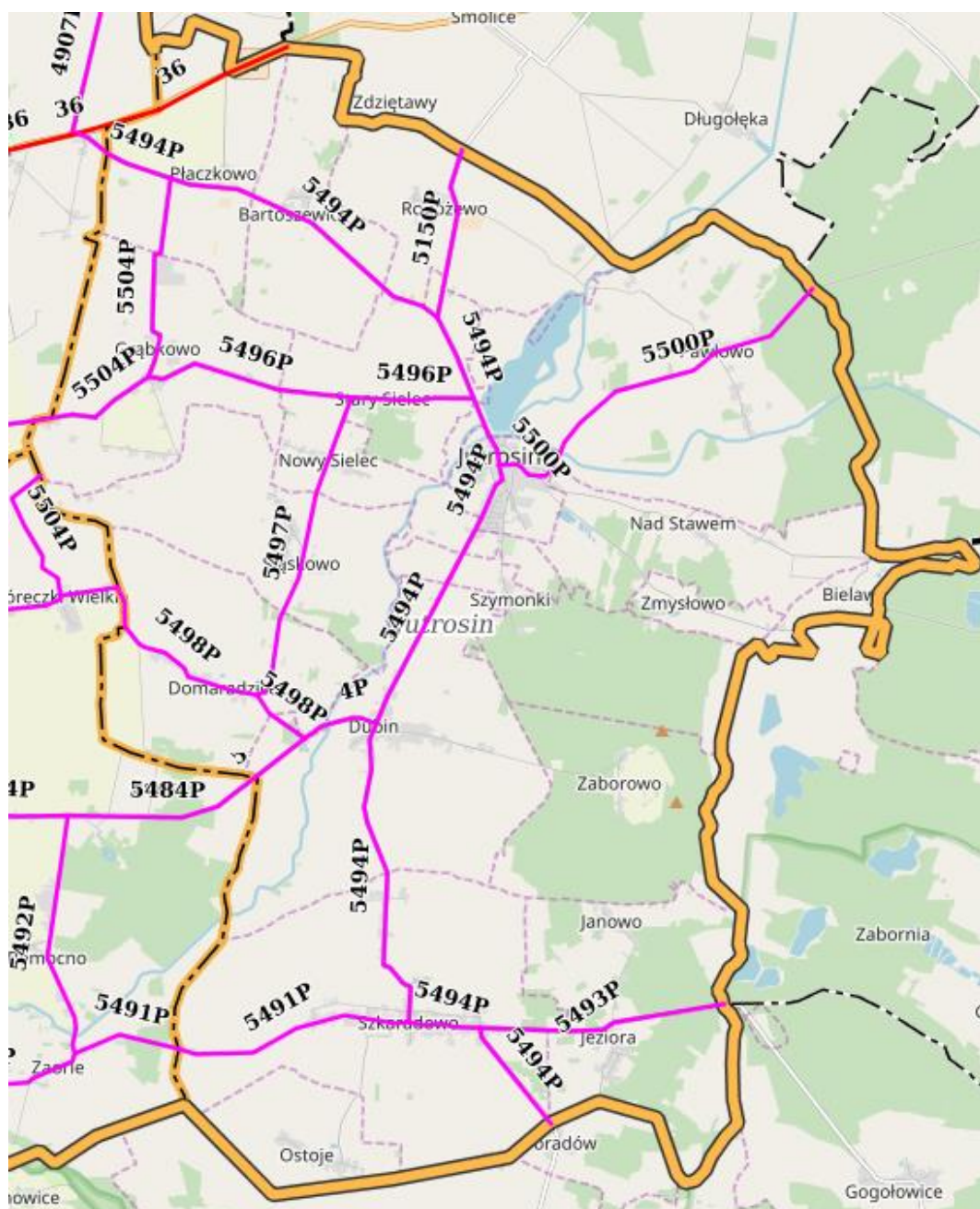
Zadania realizowane w 2018 r. na infrastrukturze drogowej obejmowały przebudowę drogi wraz z wybudowaniem kanalizacji deszczowej na odcinku długości 400 metrów w Jeziorach.

W 2018 roku na bieżąco, w miarę możliwości, prowadzono prace remontowe, polegające na uzupełnianiu nawierzchni dróg gminnych masą asfaltową na zimno oraz na gorąco. Remont nawierzchni dróg gminnych emulsją i grysem w technologii Patcher wykonano na 16,37 km dróg, na które zużyto 54 Mg materiału. Również zostały przeprowadzone prace na drogach gruntowych, polegające na wyrównaniu i nawożeniu kruszywem dróg gminnych.

### 7.2 Mosty

Na terenie Gminy Jutrosin znajduje się 5 mostów:

- a) most nr 01 przez ciek Borowica w ciągu drogi gminnej nr 778601P Pawłowo - Rogożewo w m. Piskornia,
- b) most nr 02 przez rzekę Orla w ciągu drogi gminnej nr 778601P Pawłowo - Rogożewo w m. Pawłowo,
- c) most nr 03 przez ciek Radęca w ciągu drogi gminnej nr 778601P Pawłowo - Rogożewo w m. Ochłoda,
- d) most nr 04 przez ciek Rów Ślaski w ciągu drogi gminnej nr 825025 P Jutrosin - Bielawy w m. Nad Stawem,
- e) most nr 05 przez rzekę Orla w ciągu drogi gminnej nr 825066P ul. Wodna w m. Jutrosin.



źródło: LP-Portal - Powiat Rawicz

## 8. Wodociągi i kanalizacja

Na terenie Miasta i Gminy Jutrosin istnieją 4 stacje posiadające 9 ujęć wodnych o wydajności zabezpieczającej potrzeby miasta i gminy. Obecnie z sieci zbiorowego zaopatrzenia w wodę korzysta miasto Jutrosin oraz wszystkie miejscowości sołeckie.

Operatorem sieci wodociągowej i sieci kanalizacji sanitarnej jest spółka Wodociągi Gminne w Pakosławiu Sp. z o.o. (ul. Leśna 42, 63-920 Pakosław) utworzona wspólnie z Gminą Pakosław i Miejską Górką. Spółce tej przekazane są zasoby infrastruktury wodociągowej.

Podstawowe parametry dotyczące infrastruktury wodociągowej i sanitarnej są następujące:

- a) długość sieci wodociągowej wynosi 88 000 m,
- b) długość sieci kanalizacji sanitarnej wynosi 35 330 m,
- c) długość sieci kanalizacji deszczowej wynosi 29 350 m.

Ścieki zbierane z terenu Gminy Jutrosin kierowane są:

- do oczyszczalni ścieków w Nowym Sielcu (ścieki z Jutrosina, Szymonki, Dubina, Nowego Sielca i Śląskowa, Domardzice),
- do oczyszczalni ścieków w Grąbkowie (ścieki przemysłowe z terenu zakładu GOBARTO w Grąbkowie).

## 9. Gospodarka odpadami

### 9. 1 Odbiór odpadów

Za gospodarkę odpadami komunalnymi na terenie Gminy Jutrosin odpowiada Komunalny Związek Gmin Regionu Leszczyńskiego (KZGRL) powołany do życia uchwałami rad gmin członków założycieli, w sprawie utworzenia związku międzygminnego pod nazwą „Komunalny Związek Gmin Regionu Leszczyńskiego”. KZGRL odpowiedzialny jest za gospodarowanie odpadami komunalnymi powstającymi na terenie gmin należących do Związku. Zgromadzenie KZGRL ustaliło poprzez uchwałę stawki i metodę naliczania opłaty za odbieranie odpadów, a także tryb, sposób i częstotliwość jej wnoszenia. Opłata ta wnoszona jest przez właścicieli nieruchomości, na których powstają odpady komunalne na rzecz KZGRL, który w zamian zapewnia odbieranie i zagospodarowanie tych odpadów za pośrednictwem przedsiębiorców wyłonionych w drodze przetargu.

Odpady na terenie gmin KZGRL są odbierane w sposób następujący:

1) bezpośrednio z nieruchomości zamieszkałych:

- a) odpady zmieszane,
- b) odpady selektywnie zbierane typu: papier i tektura (makulatura) oraz opakowania wielomateriałowe, tworzywa sztuczne i metal, szkło bezbarwne i szkło kolorowe,
- c) poprzez zbiórki objazdowe: odpady wielkogabarytowe, zużyty sprzęt elektryczny i elektroniczny oraz opony,
- z nieruchomości niezamieszkałych:
  - a) odpady zmieszane,
  - b) odpady selektywnie zbierane typu: papier i tektura (makulatura) oraz opakowania wielomateriałowe, tworzywa sztuczne i metal, szkło bezbarwne i szkło kolorowe,

- z terenów, na których znajdują się domki letniskowe lub inne nieruchomości o charakterze rekreacyjno - wypoczynkowym:
- a) odpady zmieszane - gromadzone są w kontenerach zbiorczych przeznaczonych wyłącznie dla użytkowników domków letniskowych
- b) odpady selektywnie zmieszane typu: papier i tektura (makulatura) oraz opakowania wielomateriałowe, tworzywa sztuczne i metal, szkło bezbarwne i szkło kolorowe
- gromadzone są w kontenerach zbiorczych przeznaczonych wyłącznie dla użytkowników domków letniskowych

2) za pośrednictwem Punktu Selektywnej Zbiórki Odpadów Komunalnych (PSZOK):

- z nieruchomości zamieszkałych i z nieruchomości niezamieszkałych typu ogrody działkowe i domki letniskowe – przyjmowane są wszystkie odpady komunalne problemowe wykazane w Regulaminie PSZOK,
- z nieruchomości niezamieszkałych (za wyjątkiem domków letniskowych i ogródków działkowych) przyjmowane są wyłącznie odpady komunalne typu:

- papier i tektura (w tym opakowania),
- tworzywa sztuczne (w tym opakowania),
- metale (w tym opakowania),
- opakowania wielomateriałowe,
- opakowania ze szkła bezbarwnego i kolorowego.

Jednocześnie właściciele nieruchomości z terenu gminy mogą bezpłatnie oddać następujące rodzaje zebranych odpadów do PSZOK, który znajduje się przy ul. Polnej 3c w Jutrosinie:

- 1) papier i tektura (makulatura) oraz opakowania wielomateriałowe,
- 2) tworzywa sztuczne i metale,
- 3) szkło bezbarwne,
- 4) szkło kolorowe,
- 5) odpady komunalne ulegające biodegradacji, w tym odpady zielone,
- 6) przeterminowane leki,
- 7) chemikalia,
- 8) zużyte baterie i akumulatory,
- 9) zużyty sprzęt elektryczny i elektroniczny,
- 10) meble i inne odpady wielkogabarytowe,
- 11) zużyte opony.
- 12) odpady budowlane i rozbiórkowe (100kg/mieszkańca/rok)

Harmonogram i Regulamin korzystania z Punktu Selektywnej Zbiórki Odpadów jest dostępny na stronie internetowej [www.kzgrl.pl](http://www.kzgrl.pl).

## **9.2 Składowisko odpadów i odzyskiwanie surowców wtórnych**

Składowisko odpadów zlokalizowane jest w obrębie Nad Stawem, na działkach ewidencyjnych 394/3 i 395/3 o łącznej powierzchni 2,0708 ha, stanowiących własność Gminy Jutrosin. Składowisko zlokalizowane jest w wyrobisku poeksploatacyjnym pozostałym po wydobywaniu kruszywa naturalnego. W otoczeniu składowiska w większości znajdują się grunty w dalszym ciągu podlegające eksploatacji kruszywa.

Obecnie teren gminnego składowiska odpadów jest w trakcie rekultywacji. Ostateczny termin wykonania rekultywacji w/w składowiska odpadów wyznaczono na dzień 31 lipca 2020 r. i określono go w decyzji Marszałka Województwa Wielkopolskiego znak: DSR-



II-2.7241.1.21.2017 z dnia 11 września 2017 r., zmieniającej decyzję Starosty Rawickiego znak: OS.7643-4/09 z dnia 15.01.2010 r., zmienioną decyzją Starosty Rawickiego znak: OS.6237.1.2012 z dnia 27.04.2012r. oraz decyzją Marszałka Województwa Wielkopolskiego znak: DSR-II-2.7241.1.6.2015 z dnia 15.04.2015r., sprostowaną postanowieniem znak: DSR-II-2.7241.1.23.2017 z dnia 8.09.2017r.

Stan zaawansowania prac rekultywacyjnych na koniec 2018 r. wygląda następująco: odtworzono system odprowadzania odcieków, wykonano przemieszczenie, uformowanie i zagęszczenie odpadów zgodnie z dokumentacją projektową rekultywacji składowiska, zamontowano studnie odgazowujące i wykonano warstwę wyrównawczą składowiska o miąższości 20 cm, wykonano również część warstwy izolacyjnej składowiska o grubości około 30 cm.

Do wykonania pozostały prace obejmujące dokończenie warstwy uszczelniającej składowiska, wykonanie warstwy drenażowej przykrytej geowłókniną oraz końcowy etap rekultywacji - przykrycie całości humusem oraz wykonanie obsiewu traw i nasadzeń krzewów.

### **9.3 Utrzymanie porządku i pozostałe usługi komunalne**

Na terenie miasta Jutrosin utrzymaniem czystości i porządku zajmuje się podmiot zewnętrzny. Zakres wykonywanych prac przy pomocy pracowników gospodarczych obejmuje m.in.:

- a) utrzymanie dróg, ulic i placów w okresie letnim polega na:
  - oczyszczaniu ulic, chodników i placów oraz Rynku,
  - koszeniu poboczy, pasów zieleni i rowów przy drogach wraz z ich zbieraniem,
  - zbieraniu i wywozie odpadów zgromadzonych w koszach ulicznych,
  - malowaniu i naprawie ławek ustawionych na Rynku i przy przystanku oraz na skwerze zieleni,
  - malowaniu znaków poziomych P-10 przejście dla pieszych na drogach gminnych w mieście,
  - jednokrotne oczyszczanie studzienek ulicznych w drogach gminnych na terenie miasta,
  - oczyszczanie poboczy mostów znajdujących się w ciągu dróg gminnych,
  - usuwaniu zanieczyszczeń uprzątniętych z chodników przez właścicieli nieruchomości,
- b) zakres prac wykonywanych w okresie zimowym:
  - odśnieżanie ulic oraz chodników przy budynkach gminnych,
  - zwalczanie gołolodzi, śliskości pośniegowej,
  - opróżnianie koszy ulicznych,
  - utrzymywanie w czystości ulic, chodników i placów w przypadku występowania korzystnych warunków atmosferycznych przy braku opadów śniegu i niewystępowaniu śliskości zimowej,
  - przygotowanie i rozdysponowanie na terenie miasta skrzyń na piasek.

Szczegółowe zasady z zakresu przestrzegania porządku i czystości na terenie gminy, do przestrzegania których zobowiązane są wszystkie osoby fizyczne i prawne, określa Uchwała NR XX/86/2016 Rady w Jutrosinie z dnia z dnia 30 czerwca 2016 r. Uchwała ta m.in. zobowiązuje wszystkich mieszkańców do:

- niezwłocznego uprzątnięcia błota, śniegu, lodu oraz innych zanieczyszczeń z chodników położonych wzdłuż swoich nieruchomości oraz innych części tych nieruchomości służących do użytku publicznego,

- ustawienia koszy na odpady i systematycznego opróżniania ich - dotyczy właścicieli nieruchomości służących do użytku publicznego,
- prowadzenia selektywnego zbierania odpadów komunalnych,
- wyposażenia nieruchomości w pojemniki przystosowane do mechanicznego załadunku odpadów komunalnych zmieszanych.

Właściciele nieruchomości winni zapobiegać powstaniu odpadów i ograniczać ich ilość, a także podjąć działania mające na celu ułatwienie poddania procesom odzysku wytworzonych odpadów, w tym poprzez selektywne zbieranie odpadów na zasadach określonych w niniejszej uchwale.

## **10. Projekty planów zaopatrzenia w energię elektryczną, ciepłą i gaz**

W roku 2018 nie były podejmowane działania zmierzające do opracowania planów zaopatrzenia w energię elektryczną, ciepłą i gaz.

## **11. Telekomunikacja**

Dostęp do sieci telefonicznych stacjonarnych i komórkowych oraz Internetu obejmuje całą powierzchnię gminy Jutrosin. W ramach Programu Operacyjnego Polska Cyfrowa współfinansowanego ze środków europejskich, inwestycje realizowane w Wielkopolsce przez Wielkopolską Sieć Szerokopasmową umożliwiają przyłączenie do nowoczesnej sieci światłowodowej.

## **12. Publiczny transport**

Gmina Jutrosin nie jest organizatorem zbiorowego transportu na terenie gminy. Firma Milla Spółdzielnia w Lesznie po podpisaniu umowy ze Starostwem Powiatowym w Rawiczu, wykonuje przewozy pasażerskie na terenie powiatu rawickiego, korzystając w uzgodnieniu z Urzędem Miasta i Gminy Jutrosin z gminnego przystanku autobusowego, zlokalizowanego przy budynku Urzędu Miasta i Gminy Jutrosin, ul. Rynek 26 w Jutrosinie.

## **13. Ochrona zdrowia**

Zgodnie z ustawą o świadczeniach opieki zdrowotnej finansowanych ze środków publicznych<sup>5</sup> do zadań własnych gminy w zakresie zapewnienia równego dostępu do świadczeń opieki zdrowotnej należy w szczególności opracowywanie i realizacja oraz ocena efektów programów polityki zdrowotnej wynikających z rozpoznanych potrzeb zdrowotnych i stanu zdrowia mieszkańców gminy, inicjowanie i udział w wytyczaniu kierunków przedsięwzięć lokalnych zmierzających do zaznajamiania mieszkańców z czynnikami szkodliwymi dla zdrowia oraz ich skutkami a także podejmowanie innych działań wynikających z rozeznanych potrzeb zdrowotnych i stanu zdrowia mieszkańców gminy.

### **13. 1 Tydzień Zdrowia Psychicznego**

24 października 2018 r. w związku z obchodami Tygodnia Zdrowia Psychicznego w Kinie Promień w Rawiczu odbyła się konferencja pn. „Współczesne Problemy Zdrowia Psychicznego Dzieci i Młodzieży”, na której zostały poruszone tematy z zakresu psychiatrii dzieci i młodzieży,

---

<sup>5</sup> Ustawa z dnia 27 sierpnia 2004 r. o świadczeniach opieki zdrowotnej finansowanych ze środków publicznych (t.j. Dz. U. z 2018 r. poz. 1510, 1515, 1532, 1544, 1552, 1669, 1925, 2192, 2429).

norm i patologii w zachowaniach seksualnych dzieci i młodzieży, procesu formowania się tożsamości oraz zaburzeń rozwoju osobowości w okresie adolescencji. Organizatorem wydarzenia było Starostwo Powiatowe w Rawiczu, Poradnia Psychologiczno-Pedagogiczna w Rawiczu oraz gminy powiatu rawickiego, między innymi Gmina Jutrosin. W konferencji brali udział przedstawiciele władz powiatu, gmin, jednostek oświatowych, a także osoby związane z tematyką zdrowotną.

### 13. 2 Zakres badań przeprowadzonych na terenie Gminy Jutrosin w 2018 r.

Lp.	Rodzaj przeprowadzonego badania	Data przeprowadzonego badania
1	Mammografia	14.02.2018
2	Mammografia	27.02.2018
3	Mammografia	24.04.2018
4	Mammografia	06.10.2018
5	Mammografia	15.10.2018
6	Badanie dolnego odcinka przewodu pokarmowego	04.10.2018 11.10.2018 09.11.2018
7	Badanie słuchu	27.09.2018

### 13.3 Placówki medyczne działające na terenie Gminy Jutrosin

Na terenie Gminy Jutrosin w roku 2018 funkcjonowały dwie prywatne przychodnie lekarskie:

1. Przychodnia Specjalistyczna i Lekarza Rodzinnego "MAYMED" Jerzy May, ul. 700-lecia 1, 63-930 Jutrosin,
2. Przychodnia Lekarska Familia Spółka z Ograniczoną Odpowiedzialnością Spółka Komandytowa, ul. A. Mickiewicza 8a, 63-930 Jutrosin.

W/w placówki dysponują następującą ofertą medyczną:

Przychodnia Specjalistyczna i Lekarza Rodzinnego "MAYMED"		
LP.	RODZAJ PORADNI	ZAKRES USŁUG
1	PORADNIA (GABINET) LEKARZA PODSTAWOWEJ OPIEKI ZDROWOTNEJ	- LECZENIE W RAMACH PODSTAWOWEJ OPIEKI ZDROWOTNEJ - LECZENIE W DOMU PACJENTA - USG - EKG
2	PORADNIA REHABILITACYJNA	- REHABILITACJA AMBULATORYJNA
3	PRACOWNIA FIZJOTERAPII	- REHABILITACJA AMBULATORYJNA – FIZJOTERAPIA
4	PRACOWNIA MASAŻU LECZNICZEGO	- REHABILITACJA AMBULATORYJNA
5	PRACOWNIA KRIOTERAPII	- REHABILITACJA AMBULATORYJNA
6	PRACOWNIA HYDROTHERAPII	- REHABILITACJA AMBULATORYJNA
7	PRACOWNIA LASEROTERAPII	- REHABILITACJA AMBULATORYJNA
8	PRACOWNIA ELEKTROTHERAPII	- REHABILITACJA AMBULATORYJNA



9	PRACOWNIA MAGNETOTERAPII	- REHABILITACJA AMBULATORYJNA
10	GABINET PIELĘGNIARKI POZ	- USŁUGI PIELĘGNACYJNE - POZOSTAŁE USŁUGI POMOCNICZE
11	GABINET DIAGNOSTYCZNO - ZABIEGOWY	- MEDYCYNĄ RODZINNA - SZCZEPIONIA - MEDYCYNĄ RODZINNA - SZCZEPIONIA - PEDIATRIA
12	PUNKT POBRAŃ MATERIAŁÓW DO BADAŃ	- BADANIA LABORATORYJNE – DIAGNOSTYKA LABORATORYJNA
13	PORADNIA DERMATOLOGICZNA	- LECZENIE AMBULATORYJNE SPECJALISTYCZNE – DERMATOLOGIA, WENEROLOGIA

Przychodnia Lekarska Familia		
LP.	RODZAJ PORADNI	ZAKRES USŁUG
1	GABINET LEKARSKI POZ	- PORADNIA (GABINET) LEKARZA PODSTAWOWEJ OPIEKI ZDROWOTNEJ - LECZENIE W RAMACH PODSTAWOWEJ OPIEKI ZDROWOTNEJ – MEDYCYNĄ RODZINNA - LECZENIE W DOMU PACJENTA – MEDYCYNĄ RODZINNA - PODSTAWOWA OPIEKA AMBULATORYJNA – MEDYCYNĄ RODZINNA - OPIEKA NAD ZDROWYM DZIECKIEM - MEDYCYNĄ PRACY - KSZTAŁCENIE I SZKOLENIE PERSONELU MEDYCZNEGO – MEDYCYNĄ RODZINNA - NADZÓR EPIDEMIOLOGICZNY – MEDYCYNĄ RODZINNA
2	GABINET DIAGNOSTYCZNO-ZABIEGOWY	- LECZENIE W RAMACH PODSTAWOWEJ OPIEKI ZDROWOTNEJ – MEDYCYNĄ RODZINNA - ZAPOBIEGANIE CHOROBYM ZAKAŻNYM – MEDYCYNĄ RODZINNA - OŚWIATA I PROMOCJA ZDROWIA – MEDYCYNĄ RODZINNA
3	PUNKT SZCZEPIEŃ	- OPIEKA NAD ZDROWYM DZIECKIEM – ZDROWIE PUBLICZNE - SZCZEPIONIA – MEDYCYNĄ RODZINNA - OŚWIATA I PROMOCJA ZDROWIA – ZDROWIE PUBLICZNE
4	GABINET PROFILAKTYKI ZDROWOTNEJ I POMOCY PRZEDLEKARSKIEJ	- GABINET PROFILAKTYKI ZDROWOTNEJ I POMOCY PRZEDLEKARSKIEJ - MEDYCYNĄ SZKOLNA – PIELĘGNIARSTWO ŚRODOWISKA NAUCZANIA I WYCHOWANIA
5	PUNKT POBRAŃ MATERIAŁÓW DO BADAŃ	- BADANIA LABORATORYJNE – DIAGNOSTYKA LABORATORYJNA

6	GABINET PIELĘGNIARKI POZ	- PORADNIA (GABINET) PIELĘGNIARKI PODSTAWOWEJ OPIEKI ZDROWOTNEJ - USŁUGI PIELĘGNACYJNE – PIELĘGNIARSTWO RODZINNE - POZOSTAŁE USŁUGI POMOCNICZE – PIELĘGNIARSTWO RODZINNE
7	GABINET POŁOŻNEJ POZ	- PORADNIA (GABINET) POŁOŻNEJ PODSTAWOWEJ OPIEKI ZDROWOTNEJ
8	LABORATORIUM	- PRACOWNIA DIAGNOSTYKI LABORATORYJNEJ (LABORATORIUM)
9	GABINET DIAGNOSTYCZNY USG	- PRACOWNIA DIAGNOSTYKI OBRAZOWEJ - DIAGNOSTYKA OBRAZOWA – RADIOLOGIA I DIAGNOSTYKA OBRAZOWA

Na terenie gminy Jutrosin można również skorzystać między innymi z takich usług jak:

1. pielęgniarki środowiskowo-rodzinne,
2. poradnia dietetyczna,
3. poradnia ginekologiczno-położnicza,
4. gabinet stomatologiczny,
5. indywidualna praktyka położnicza,
6. gabinet psychologiczny.

#### 13. 4 Wykaz automatycznych defibrylatorów zewnętrznych (AED) znajdujących się na terenie Gminy Jutrosin

Lp.	Miejscowość	Lokalizacja		Dostępność
		Nazwa obiektu	Adres	
1.	Śląskowo	Remiza OSP	Śląskowo 1B 63-930 Jutrosin	w dyspozycji OSP Śląskowo, ogólnodostępny całodobowo
2.	Rogożewo	Remiza OSP	Rogożewo 1B 63-930 Jutrosin	w dyspozycji OSP Rogożewo, ogólnodostępny całodobowo
3.	Szkaradowo	Remiza OSP	Szkaradowo 5 63-930 Jutrosin	w dyspozycji OSP Szkaradowo, ogólnodostępny całodobowo
4.	Ostoje	Remiza OSP	Ostoje 49 63-930 Jutrosin	w dyspozycji OSP Ostoje, ogólnodostępny całodobowo
5.	Jutrosin	Remiza OSP	ul. Powstańców 29 63-930 Jutrosin	w dyspozycji OSP Jutrosin, ogólnodostępny całodobowo

Automatyczne defibrylatory ponadto znajdują się w prywatnym posiadaniu:

1. Przychodni lekarskiej „FAMILIA”
2. Przychodni lekarskiej „MAYMED”

Tabela ...: Wykaz prywatnych aptek działających na terenie Gminy Jutrosin w roku 2018

Lp.	Nazwa placówki	Adres placówki
1.	Apteka „POD ORŁEM”	ul. Rynek 8, 63-930 Jutrosin
2.	Apteka „POD ORŁEM II”	ul. A. Mickiewicza 8A, 63-930 Jutrosin
3.	Apteka „RODZINNA”	ul. Wrocławska 6, 63-930 Jutrosin

### 13.5 Zezwolenia na sprzedaż i/lub podawanie napojów alkoholowych

Wydawanie i cofanie zezwoleń na sprzedaż i/lub podawanie napojów alkoholowych w placówkach sprzedaży detalicznej i gastronomicznej oraz pobieranie opłat za korzystanie z tych zezwoleń regulują przepisy ustawy z dnia 26.10.1982 r. wychowaniu w trzeźwości i przeciwdziałaniu alkoholizmowi<sup>6</sup>.

Zgodnie z ustawą, limity punktów sprzedaży napojów alkoholowych oraz zasady usytuowania miejsc sprzedaży napojów alkoholowych na terenie gminy Jutrosin ustalone zostały uchwałą Rady Miejskiej. Rada Miejska w Jutrosinie dnia 28 czerwca 2018 roku podjęła uchwałę nr XXXVIII/191/2018 w sprawie zasad usytuowania miejsc sprzedaży i podawania napojów alkoholowych na terenie Miasta i Gminy Jutrosin oraz uchwałę nr XXXVIII/192/2018 w sprawie określenia maksymalnej liczby zezwoleń na sprzedaż napojów alkoholowych przeznaczonych do spożycia w miejscu sprzedaży oraz poza miejscem sprzedaży na terenie Miasta i Gminy Jutrosin.

Maksymalna liczba zezwoleń na sprzedaż napojów alkoholowych do spożycia w miejscu sprzedaży na terenie Miasta i Gminy Jutrosin wygląda następująco:

- 5 zezwoleń na sprzedaż napojów alkoholowych zawierających do 4,5% alkoholu oraz piwa,
- 5 zezwoleń na sprzedaż napojów zawierających powyżej 4,5% do 18% alkoholu (z wyjątkiem piwa),
- 5 zezwoleń na sprzedaż napojów zawierających powyżej 18% alkoholu.

Maksymalna liczba zezwoleń na sprzedaż napojów alkoholowych do spożycia poza miejscem sprzedaży na terenie Miasta i Gminy Jutrosin wygląda następująco:

- 40 zezwoleń na sprzedaż napojów alkoholowych zawierających do 4,5% alkoholu oraz piwa,
- 30 zezwoleń na sprzedaż napojów zawierających powyżej 4,5% do 18% alkoholu (z wyjątkiem piwa),
- 30 zezwoleń na sprzedaż napojów zawierających powyżej 18% alkoholu.

<sup>6</sup> Ustawa z dnia 26 października 1982 r. o wychowaniu w trzeźwości i przeciwdziałaniu alkoholizmowi [tj. Dz.U. z 2018 r. poz. 2137, 2244]

<b>LICZBA WYDANYCH ZEZWOLEŃ NA SPRZEDAŻ NAPOJÓW ALKOHOLOWYCH W ROKU 2018</b>					
<b>POZA MIEJSCEM SPRZEDAŻY (DETAL)</b>			<b>W MIEJSCU SPRZEDAŻY (GASTRONOMIA)</b>		
do 4,5% alk. oraz piwa <b>(A)</b>	od 4,5 do 18% alk. z wyjątkiem piwa <b>(B)</b>	powyżej 18% alkoholu <b>(C)</b>	do 4,5% alk. oraz piwa <b>(A)</b>	od 4,5 do 18% alk. z wyjątkiem piwa <b>(B)</b>	powyżej 18% alkoholu <b>(C)</b>
4	0	5	0	0	0

<b>OGÓLNA LICZBA ZEZWOLEŃ NA SPRZEDAŻ NAPOJÓW ALKOHOLOWYCH W ROKU 2018 (STAN NA 31.12.2018 R.)</b>					
<b>POZA MIEJSCEM SPRZEDAŻY (DETAL)</b>			<b>W MIEJSCU SPRZEDAŻY (GASTRONOMIA)</b>		
do 4,5% alk. oraz piwa <b>(A)</b>	od 4,5 do 18% alk. z wyjątkiem piwa <b>(B)</b>	powyżej 18% alkoholu <b>(C)</b>	do 4,5% alk. oraz piwa <b>(A)</b>	od 4,5 do 18% alk. z wyjątkiem piwa <b>(B)</b>	powyżej 18% alkoholu <b>(C)</b>
28	20	21	2	0	2

### **13.6 Zasady dysponowania zespołu ratownictwa medycznego wg Wojewódzkiego Planu Działania Systemu Państwowego Ratownictwa Medycznego dla Województwa Wielkopolskiego**

„System Państwowe Ratownictwo Medyczne...” został stworzony w celu realizacji zadań państwa polegających na zapewnieniu pomocy każdej osobie znajdującej się w stanie nagłego zagrożenia zdrowotnego. Podstawowe zasady dotyczące koordynacji działań jednostek systemu zostały określone w ustawie o Państwowym Ratownictwie Medycznym i wydanych na jej podstawie aktach wykonawczych. Na terenie województwa wielkopolskiego funkcjonuje jednolity system powiadamiania ratunkowego powołany do życia ustawą z dnia 22 listopada 2013 roku o systemie powiadamiania ratunkowego. System składa się z centrów powiadamiania ratunkowego (CPR) i działa z zastosowaniem zasady wzajemnej zastępowalności centrów w razie miejscowej awarii systemu teleinformatycznego bądź jego przeciążenia.

W ramach systemu obsługiwane są zgłoszenia alarmowe kierowane na numery alarmowe 112 i 997. Jednocześnie w przypadku zgłoszeń dotyczących stanów nagłego zagrożenia zdrowotnego, zgłoszenia te przekazywane są do obsługi przez właściwą dyspozytornię medyczną. W ramach systemu mogą być także obsługiwane numery 991, 992, 993, 994, 998 i 987 oraz inne numery alarmowe do których zadań należy ochrona życia, zdrowia, bezpieczeństwa, porządku publicznego, mienia lub środowiska. Operatorzy numeru alarmowego 112 odbierają połączenia w CPR, a następnie przeprowadzają rozmowę w celu uzyskania odpowiednich informacji i drogą elektroniczną przekazują zgłoszenie do służb ratunkowych. W przypadku zgłoszeń wymagających przeprowadzenia wywiadu medycznego,

operatorzy przekazują do odpowiedniej dyspozytorni medycznej formatkę wraz z połączeniem. Na teren zgłoszenia dyspozytornia kieruje najbliższy, wolny zespół ratownictwa medycznego<sup>7</sup>.

---

<sup>7</sup> Źródło: „Plan działania systemu Państwowe Ratownictwo Medyczne dla województwa wielkopolskiego”.

## 14. Pomoc społeczna

Pomoc społeczna to jedna z instytucji polityki społecznej państwa, której głównym zadaniem jest pomoc osobom i rodzinom w radzeniu sobie w trudnych sytuacjach życiowych, jakich nie mogą one same pokonać przy wykorzystaniu swoich możliwości, uprawnień i własnych środków.

Usługi społeczne w Gminie Jutrosin ukierunkowane są tak, aby były pomocne w zwalczaniu dyskryminacji, zapewnieniu równości płci, poprawie warunków życia, tworzeniu równych szans dla wszystkich i uczestnictwu w życiu społecznym.

### 14.1 Miejsko – Gminny Ośrodek Pomocy Społecznej

Miejsko – Gminny Ośrodek Pomocy Społecznej w Jutrosinie przeciwdziała wykluczeniu społecznemu mieszkańców. Celem działalności ośrodka jest organizowanie i wykonywanie zadań z zakresu pomocy społecznej, w szczególności poprzez doprowadzenie do życiowego usamodzielnienia potrzebujących osób i rodzin i zintegrowanie ich ze środowiskiem. Do zadań pomocy społecznej należy przyznawanie i wypłacanie świadczeń, prowadzenie pracy socjalnej, rozwój i prowadzenie niezbędnej infrastruktury socjalnej czy rozwijanie nowych form pomocy.

Ośrodek Pomocy Społecznej działa przy ul. Rynek 26 w Jutrosinie

### 14.2 System zabezpieczenia społecznego i jego instrumenty

W gminie Jutrosin pomoc społeczna realizowana jest poprzez następujące instrumenty:

- a) system świadczeń rodzinnych, który ma na celu pomoc rodzinom, które nie są w stanie zaspokoić wszystkich własnych potrzeb związanych z ponoszeniem wydatków na utrzymanie dzieci,
- b) system funduszu alimentacyjnego wprowadzony celem płynnego wykonania obowiązku alimentacyjnego,
- c) rządowy program „Rodzina 500+” realizowany w Polsce od 1 kwietnia 2016 mający za zadanie pomóc rodzinom w wychowaniu dzieci poprzez comiesięczne świadczenia wychowawcze na drugie i każde kolejne dziecko w rodzinie w wysokości 500 złotych; świadczenie na pierwsze dziecko jest uzależnione od spełnienia kryterium dochodowego,
- d) system pomocy społecznej to działania i pomoc materialna mające na celu przywrócenie lub zapewnienie samodzielności mieszkańcom wszędzie tam, gdzie jest to możliwe, a tam gdzie nie ma takiej możliwości zapewnienie wsparcia i opieki, gwarantując godną egzystencję,
- e) dodatki mieszkaniowe, czyli świadczenie pieniężne wypłacane przez gminę osobom w trudnej sytuacji finansowej, służące dofinansowaniu do wydatków ponoszonych w związku z zajmowaniem lokalu mieszkaniowego,
- f) Wieloletni Program „Pomoc państwa w zakresie dożywiania” na lata 2014–2020 to wsparcie dla najuboższych mieszkańców; MGOPS przy aktywnym współudziale placówek oświatowych, firm i organizacji pozarządowych zapewnia potrzebującym gorący posiłek.

### 14.3 Aktywna polityka społeczna

Najbardziej skuteczną metodą pomocy są formy aktywizacji społecznej, zawodowej, edukacyjnej oraz zdrowotne formy wsparcia poszczególnych kategorii osób i środowisk rodzinnych w kryzysie. Realizując założenia systemu lokalnej polityki społecznej gmina Jutrosin za priorytet uznaje współpracę, współdziałanie i partnerstwo w tworzeniu i realizacji programów z obszaru polityki społecznej.

Głównym narzędziem aktywnej polityki społecznej w gminie Jutrosin jest program prac społecznie użytecznych, których zadaniem jest aktywizacja społeczno- zawodowa osób, korzystających z pomocy społecznej. W roku 2018 na prace skierowane zostały 3 osoby, które łącznie przepracowały 293 godziny.

Wynagrodzenie za w/w godziny pracy wyniosło **2.591,90 zł** w tym:

- refundacja z PUP w Rawiczu **1.555,14 zł**
- środki własne gminy **1.036,76 zł**

W 2019 roku realizacja prac społecznie-użytecznych będzie kontynuowana.

### 14.4 Instrumenty i zasoby lokalnej polityki senioralnej

W gminie Jutrosin realizowane jest świadczenie usług opiekuńczych i specjalistycznych usług opiekuńczych oraz usług asystenckich w środowisku zamieszkania osób starszych i niesamodzielnych z uwzględnieniem stanu zdrowia i zdolności psychofizycznych. Wsparcie udzielane jest w miejscu zamieszkania osoby potrzebującej, z uwzględnieniem jej stanu zdrowia i zdolności psychofizycznych. W 2018 r. usługami opiekuńczymi objętych zostało 11 osób.

Usługi opiekuńcze skierowane są do osób w podeszłym wieku, przewlekłe chorych, które we własnym zakresie, bądź korzystając z pomocy rodziny, nie są w stanie zaspokoić podstawowych potrzeb życiowych. Usługi opiekuńcze obejmują pomoc w zaspokajaniu codziennych potrzeb życiowych, opiekę higieniczną, zaleconą przez lekarza pielęgnację oraz w miarę możliwości, zapewnienie kontaktów z otoczeniem. Wydatki gminy z tytułu realizacji usług opiekuńczych wyniosły **80.937,79 zł**. - przeznaczone na wynagrodzenia z tytułu umów zlecenia oraz składki od tych umów.

### 14.5 Gminny Program Przeciwdziałania Narkomanii

Prowadzenie działań związanych z profilaktyką i rozwiązywaniem problemów z zakresu narkomanii należy do zadań samorządu gminnego. Zadania zrealizowane w ramach programu:

1. działania informacyjne polegające na upowszechnianiu informacji na temat dostępu do działań profilaktycznych, interwencyjnych, pomocowych i placówek leczenia dla osób zagrożonych uzależnieniem lub uzależnionych od środków odurzających, substancji psychotropowych i nowych substancji psychoaktywnych oraz ich rodzin przez bieżącą aktualizację baz danych i ich udostępnianie;
2. działania edukacyjne polegające na prowadzeniu warsztatów adresowanych do różnych grup docelowych, w szczególności do dzieci, młodzieży i rodziców na temat zagrożeń wynikających z używania środków odurzających, substancji psychotropowych i nowych substancji psychoaktywnych (dopalacze), a także

pozamedycznego stosowania produktów leczniczych, których używanie może prowadzić do uzależnienia;

- warsztaty dla uczniów Zespołu Szkół im. Jana Pawła II,
  - szkolenia dla rodziców dzieci uczęszczających do szkół podstawowych w Szkaradowie i Dubinie,
  - szkolenie dla członków Gminnej Komisji Rozwiązywania Problemów Alkoholowych w Jutrosinie,
  - spotkania z policjantami w szkołach w ramach akcji „Bezpieczna szkoła”.
- Koszt realizacji programu w 2018 r. wyniósł 3682,10zł

#### **14.6 Gminny Program Profilaktyki i Rozwiązywania Problemów Alkoholowych**

Program określa działania realizowane w ramach zadań własnych gminy w obszarze profilaktyki i rozwiązywania problemów alkoholowych. Gmina prowadzi szereg inicjatyw mających na celu zapobieganie negatywnym zjawiskom alkoholizmu, adresowanych do całej społeczności:

1. zwiększenie dostępności pomocy terapeutycznej dla osób uzależnionych od alkoholu oraz osób doznających przemocy w rodzinie, w szczególności z problemem alkoholowym:
  - a) Prowadzenie Punktu Konsultacyjnego dla osób uzależnionych i ich rodzin oraz dotkniętych przemocą w rodzinie; do zadań należy:
    - nawiązywanie pierwszego kontaktu z osobami i rodzinami z problemem uzależnień oraz przemocy domowej,
    - wstępne motywowanie do podjęcia terapii,
    - informowanie o możliwości podjęcia leczenia osób uzależnionych,
    - udostępnianie materiałów o charakterze informacyjno-edukacyjnym,
  - b) Współpraca z biegłymi sądowymi psychologiem i psychiatrą w zakresie kierowania osób uzależnionych na badania w celu wydania opinii w przedmiocie uzależnienia i ustalenia sposobu leczenia
    - przygotowanie dokumentacji do sądu
    - współpraca z kuratorami sądowymi wykonującymi nadzór nad osobami poddanymi leczeniu odwykowemu na podstawie orzeczenia sądu.
2. Udzielanie rodzinom, w których występują problemy alkoholowe pomocy psychospołecznej i prawnej, a w szczególności ochrony przed przemocą w rodzinie:
  - a) prowadzenie Punktu Konsultacyjnego dla osób uzależnionych i ich rodzin oraz dotkniętych przemocą w rodzinie,
  - b) działalność Komisji ds. Rozwiązywania Problemów Alkoholowych
    - przeprowadzanie z osobą zgłoszoną do Komisji rozmów motywujących do podjęcia leczenia,
    - podejmowanie czynności zmierzających do orzeczenia o zastosowaniu wobec osoby uzależnionej od alkoholu obowiązku poddania się specjalistycznemu leczeniu w warunkach stacjonarnych lub niestacjonarnych ( wnioski do sądu),
    - udział w pracach Zespołu Interdyscyplinarnego,
    - wydawanie opinii o zgodności lokalizacji punktów sprzedaży napojów alkoholowych z uchwałą Rady Miasta i Gminy w Jutrosinie w sprawie ustalenia liczby punktów sprzedaży napojów alkoholowych oraz zasad usytuowania miejsc sprzedaży i podawania napojów alkoholowych na terenie gminy Jutrosin,



3. Prowadzenie profilaktycznej działalności informacyjnej i edukacyjnej, w zakresie rozwiązywania problemów alkoholowych w szczególności dla dzieci i młodzieży w tym prowadzenie pozalekcyjnych zajęć sportowych:
  - a) podnoszenie kompetencji poprzez szkolenia przedstawicieli instytucji działających w zakresie profilaktyki i rozwiązywania problemów wynikających z używania alkoholu, w tym w zakresie przeciwdziałania przemocy w rodzinie zgodnie z założeniami Narodowego Programu Zdrowia,
  - b) upowszechnianie informacji dotyczącej zjawiska przemocy w rodzinie i możliwości przeciwdziałania przemocy w rodzinie szczególności z problemem alkoholowym (rozpowszechnianie materiałów edukacyjnych dla mieszkańców gminy na temat dostępności oferty pomocy (np. ulotki),
  - c) prowadzenie popołudniowych zajęć opiekuńczo-wychowawczych dla dzieci,
  - d) wspomaganie działalności profilaktycznej poprzez dofinansowanie działań z zakresu pozalekcyjnych zajęć sportowych,
  - e) realizowanie w szkołach podstawowych i ponadgimnazjalnych programów profilaktycznych wpisujących się w szkolne programy profilaktyki zgodnie z założeniami Narodowego Programu Zdrowia,
  - f) dofinansowanie wypoczynku letniego (kolonii, obozów, półkolonii) dla dzieci i młodzieży z terenu miasta i gminy,
  - g) wspieranie merytoryczne i finansowe konkursów wiedzy o uzależnieniach, zawodów i turniejów sportowych promujących zdrowy styl życia, festynów rodzinnych,
  - h) wspieranie i dofinansowywanie imprez promujących wzorce godne naśladowania i zdrowy styl życia,
  - i) wspieranie i dofinansowanie działań podejmowanych przez ośrodek kultury, kluby sportowe i inne podmioty w zakresie organizacji imprez dla dzieci i młodzieży oraz dorosłych, które mają wyraźny cel profilaktyczny, promujący zdrowy, trzeźwy styl życia,
  - j) współdziałanie ze wszystkimi organizacjami i instytucjami działającymi na rzecz promocji trzeźwości obyczajów.
  - k) Dofinansowanie zakupu nowych elementów placów zabaw.
  - l) Wspomaganie działalności instytucji, stowarzyszeń i osób fizycznych, służącej rozwiązywaniu problemów alkoholowych.  
 Podejmowanie interwencji w związku z naruszaniem przepisów ustawy o wychowaniu w trzeźwości i przeciwdziałaniu alkoholizmowi oraz występowanie przed sądem w charakterze oskarżyciela publicznego

Koszt realizacji programu w 2018 r. wyniósł 104 568,08zł

#### **14.7 Pomoc społeczna**

W 2018 r. pomocą Miejsko – Gminnego Ośrodka Pomocy Społecznej w Jutrosinie objęto 113 rodzin (341 osób w rodzinie) w tym na wsi 70 rodzin, przyznano świadczenia dla 183 osób. Przeprowadzono 312 wywiady.

Udzielane formy pomocy w 2018 roku to:

1. zasiłki stałe - w okresie dwunastu miesięcy 2018 r. pomocą w formie zasiłków stałych objęto 10 osób niezdolnych do pracy ze względu na wiek lub inwalidztwo. Razem wydano kwotę 29.186,00 zł w tym: ze środków własnych kwotę 1.286,00 zł.; dotacja celowa w wysokości 2.615,18 zł została przeznaczona na ubezpieczenie zdrowotne osób pobierających zasiłek stały z pomocy społecznej,
2. zasiłki okresowe - pomocą w formie zasiłków okresowych w 2018 roku objęto 21 osób, którym przyznano 124 świadczenia i wydatkowano na ten cel 42.558,00 zł.; pomoc ta skierowana była przede wszystkim do osób bezrobotnych, przewlekłe chorych i niepełnosprawnych; zasiłki okresowe były przyznane z powodu bezrobocia dla 20 rodzin na kwotę 40.494,00 zł oraz z powodu długotrwałej choroby dla 1 rodziny na kwotę 2.064,00 zł.; ze środków własnych na ten cel przeznaczono kwotę 2.106,61 zł.
3. zasiłek celowy – w 2018 roku wypłacono zasiłek celowy dla 34 rodzin na kwotę 25.673,00 zł, zasiłki celowe przyznane zostały z przeznaczeniem na zakup leków, leczenia, opału, żywność i odzież,
4. specjalny zasiłek celowy - w szczególnie uzasadnionych przypadkach osobie lub rodzinie o dochodach przekraczających kryterium dochodowe w wysokości nie przekraczającej danego kryterium może zostać przyznany specjalny zasiłek celowy; z pomocy w formie specjalnych zasiłków celowych skorzystało 22 rodzin (41 świadczeń) na kwotę 8.840,00 zł.; środki finansowe wydano przede wszystkim na zakup opału, opłaty energii elektrycznej na pokrycie części kosztów lub całości zakupu leków i leczenia oraz żywności,
5. kierowanie osób do Domu Pomocy Społecznej i odpłatność za ich pobyt - w 2018 r. Gmina Jutrosin opłacała pobyt w Domach Pomocy Społecznej 7 mieszkańcom; na realizację powyższego zadania wydatkowano kwotę 103.839,50 zł (gmina pokryła różnicę między kosztem utrzymania mieszkańca w DPS a posiadanym dochodem własnym tego mieszkańca, pomniejszonym o 30%),
6. realizacja programu pomoc państwa w zakresie dożywiania - w ramach programu „Pomoc państwa w zakresie dożywiania” pomocą w formie świadczenia pieniężnego (zasiłek celowy) z przeznaczeniem na zakup żywności objęto 26 osób, którym wypłacono 33 świadczenia i wydatkowano na ten cel 10.000 zł.; drugą formą pomocy realizowaną w ramach programu było bezpłatne dożywianie przedszkolaków we wszystkich przedszkolach na terenie gminy Jutrosin i uczniów we wszystkich szkołach gminy Jutrosin oraz szkołach spoza gminy, do których uczęszczają dzieci z terenu gminy Jutrosin (6 punktów żywienia w tym 4 na wsi); dożywianiem objęto 160 osób z 45 rodzin, przyznano 10.693 posiłków; łącznie na realizację programu wydatkowano kwotę 49.518,12 zł w tym ze środków własnych gminy kwotę 19.807,25 zł.,
7. wspieranie rodziny i pieczy zastępcza - od 2018 r. tutejszy Ośrodek realizuje ustawę o wspieraniu rodziny i systemie pieczy zastępczej. Powyższa ustawa kładzie nacisk głównie na utrzymaniu dzieci w ich naturalnym środowisku czyli rodzinie. Pobyt dzieci w pieczy zastępczej finansowany jest ze środków własnych gminy; za pobyt 4 dzieci w pieczy zastępczej Gmina poniosła wydatek w kwocie 6.982,08 zł.,
8. asystent rodziny - w roku 2018 pomocą asystenta objęto 10 rodzin dysfunkcyjnych z 28 dziećmi, w tym 3 rodziny do pracy z asystentem zobowiązane zostały przez sąd.

### **14.8 Projekt unijny „Razem przeciw wykluczeniu”**

Program realizowany w ramach Wielkopolskiego Regionalnego Programu Operacyjnego na lata 2014-2020 w okresie od 01.01.2017 do 31.12.2018r.

Gmina Jutrosin w 2018 r. realizowała 2 zadania:

1. specjalizowane usługi opiekuńcze – zatrudniono na 1/3 etatu fizjoterapeutę, który świadczył usługi fizjoterapeutyczne, dobrane indywidualnie i wykonywane w miejscu zamieszkania osób niesamodzielnych tzw. domowe wizyty; usługami objęto 5 osób, którym świadczymy usługi opiekuńcze; w okresie od stycznia do grudnia wydatek wyniósł 11.520,00 zł.,
2. Szkoła dla rodziców- w zajęciach wzięło udział 19 osób w tym 6 rodziców i 13 dzieci, zajęcia mają na celu zwiększenie wsparcia dla rodziców przeżywających trudności w wypełnianiu funkcji opiekuńczo-wychowawczej; w zajęciach udział wzięło 6 rodzin, które są objęte pracą asystenta rodziny.

### **14.9 Dofinansowanie kosztów kształcenia młodocianych pracowników**

Pracodawcom, którzy zawarli z młodocianym pracownikiem umowę o pracę w celu przygotowania zawodowego, przysługuje dofinansowanie w wysokości:

- w przypadku nauki zawodu – do 8 081 zł przy okresie kształcenia wynoszącym 36 miesięcy (w okresie krótszym, kwota wypłacana jest proporcjonalnie),
- w przypadku przyuczenia do wykonywania określonej pracy – do 254 zł za każdy pełny miesiąc kształcenia.

Dofinansowanie jest przyznawane na wniosek pracodawcy złożony w terminie 3 miesięcy od dnia zdania przez młodocianego pracownika egzaminu zgodnie z przepisami ustawowymi.

W roku 2018 złożono 49 wniosków o dofinansowanie na łączną kwotę 325.715,28 zł.

## **15. Wspieranie rodziny i piecza zastępcza**

Gmina Jutrosin przy współpracy z powiatem rawickim realizuje działania skierowane na profilaktykę oraz na wszechstronną pomoc dla rodzin. Jednym z tych działań jest Punkt Konsultacyjny udzielający bezpłatnej pomocy mieszkańcom gminy Jutrosin, zagrożonych wykluczeniem społecznym, oferujący pomoc specjalistów: radcy prawnego i psychologa. Z poradnictwa specjalistycznego korzysta ponad 40 osób.

System przeciwdziałania przemocy w rodzinie koncentruje się wokół obszarów: profilaktyka, edukacja społeczna, ochrona i pomoc osobom dotkniętym przemocą w rodzinie, oddziaływanie na osoby stosujące przemoc. Realizacją tych inicjatyw zajmuje się między innymi Zespół Interdyscyplinarny prowadzący procedury „Niebieskiej Karty”.

W 2018 r do Zespołu Interdyscyplinarnego wpłynęło 7 „Niebieskich kart” tj. 4 z Policji, 2 z Miejsko-Gminnego Ośrodka Pomocy Społecznej w Jutrosinie, oraz 1 ze służby zdrowia. W tym celu powołano 7 grup roboczych, pomocą objęto 52 osoby.

W 2018 roku w 6 sprawach zakończono procedurę „Niebieskiej karty” z powodu ustania zjawiska przemocy w rodzinie.

## 16. Zasób mieszkaniowy gminy

16.1 Stan zasobu mieszkaniowego Gminy Jutrosin tworzą lokale położone w budynkach stanowiących własność gminy oraz lokale położone w budynkach wspólnot mieszkaniowych.

**Tabela 1. Stan zasobów mieszkaniowych Gminy Jutrosin według form własności**

Forma własności	Ilość budynków	Ilość lokali mieszkalnych
Budynki stanowiące w całości własność Gminy Jutrosin	29	66
Budynki wspólnot mieszkaniowych, których Gmina Jutrosin jest właścicielem	7	14
<b>RAZEM:</b>	<b>36</b>	<b>80</b>

**Tabela 2. Szczegółowe zestawienie lokali mieszkalnych wchodzących w skład mieszkaniowego zasobu Gminy Jutrosin**

Lp.	adres	Liczba mieszkańców	Lp.	adres	Liczba mieszkań
1	Jutrosin , Dworcowa 1	2	19	Jutrosin, Sportowa 12	2
2	Jutrosin, Dworcowa 7	1	20	Jutrosin, Sportowa 13	1
3	Jutrosin, Rynek 9	4	21	Nowy Sielec 25	3
4	Jutrosin, Rynek 21	4	22	Śląskowo 1	1
5	Jutrosin, Wrocławska 25	2	23	Domaradzice 48	2
6	Jutrosin, Wrocławska 30	3	24	Dubin 143	2
7	Jutrosin, Wrocławska 34	1	25	Szkaradowo 108	1
8	Jutrosin, Wrocławska 62	1	26	Szkaradowo 193	1
9	Jutrosin, Mickiewicza 2	4	27	Szkaradowo 190	2
10	Jutrosin, Mickiewicza 8	4	28	Zaborowo 20	1
11	Jutrosin, Mickiewicza 12	2	29	Nad Stawem 3	2
12	Jutrosin, Mickiewicza 15	2	30	Bartoszewice 2	1
13	Jutrosin, Polna 2	3	31	Rogożewo 54	3
14	Jutrosin, Polna 9	3	32	Rogożewo 59	1
15	Jutrosin, Polna 13	5	33	Płaczkowo 27	1
16	Jutrosin, Polna 30	4	34	Płaczkowo 37	1
17	Jutrosin, Kościuszki 14	4	35	Płaczkowo 30	1
18	Jutrosin, Garncarska 23	2	36	Płaczkowo 31	3
<b>RAZEM:</b>					<b>80</b>

Gmina nie posiada obecnie lokali socjalnych, jednak ze względu na pojawiające się obowiązki w zakresie zabezpieczenia lokali socjalnych dla osób, które utraciły wyrokiem sądowym prawo do lokalu mieszkalnego planuje się przekształcenie wolnych lokali komunalnych o niższym standardzie na lokale socjalne.

**16.2 Stan techniczny budynków należących do zasobu Gminy Jutrosin jest uzależniony od wieku budynków, ich utrzymania oraz przeprowadzonych w przeszłości remontów.**

**Tabela 3. Aktualna struktura budynków pod względem wieku**

Lp.	Wiek budynku	ilość	Udział procentowy
1	do 50 lat	2	5,5%
2	od 50 do 100 lat	19	52,78%
3	powyżej 100 lat	15	41,67%
<b>RAZEM:</b>		<b>36</b>	<b>100%</b>

Zdecydowana większość budynków wymaga modernizacji ze względu na ogólny stan techniczny i konieczność dostosowania do aktualnie obowiązujących przepisów budowlanych. Priorytetowym celem remontów i modernizacji jest zapewnienie bezpieczeństwa lokatorom, w związku z tym w pierwszej kolejności należy podejmować prace zmierzające do zabezpieczenia konstrukcji budynków, instalacji technicznych oraz zabezpieczenia przeciwpożarowego. Podejmowane remonty mają na celu zapewnić utrzymanie zasobu mieszkaniowego Gminy Jutrosin na zadowalającym poziomie technicznym gwarantującym:

- sprawną instalację elektryczną,
- sprawną instalację gazową,
- sprawną instalację odgromową,
- sprawną instalację wodno – kanalizacyjną,
- stan konstrukcji budynków zapewniający bezpieczeństwo,
- szczelność pokrycia dachowego,
- sprawne przewody dymowe, spalinowe i wentylacyjne.

### **16.3 Priorytety**

W celu poprawy wykorzystania i racjonalizacji gospodarowania zasobem określa się jako priorytetowe następujące zasady:

1. dążenie do jak największego zaspokajania potrzeb mieszkaniowych mieszkańców Miasta i Gminy Jutrosin,
2. racjonalizacja i urealnienie opłat czynszu za lokale mieszkalne oraz kosztów zarządu gminnym zasobem mieszkaniowym,
3. racjonalne gospodarowanie środkami budżetu gminy przeznaczonymi na utrzymanie gminnego zasobu mieszkaniowego,
4. poprawa standardu lokali mieszkalnych,
5. udzielanie bonifikat dla najemców zgłaszających chęć wykupu mieszkania,
6. dążenie do sprzedaży lokali znajdujących się w budynkach wspólnot mieszkaniowych z udziałem gminy,
7. dokonywanie zamian lokali na lokale dostosowane do potrzeb mieszkaniowych i możliwości płatniczych najemców,
8. zapewnianie lokali zamiennych w przypadku konieczności wykonania remontów budynków i lokali,
9. zapewnienie lokali socjalnych.

**16. 4 Zakres prac wykonanych w 2018 r.**

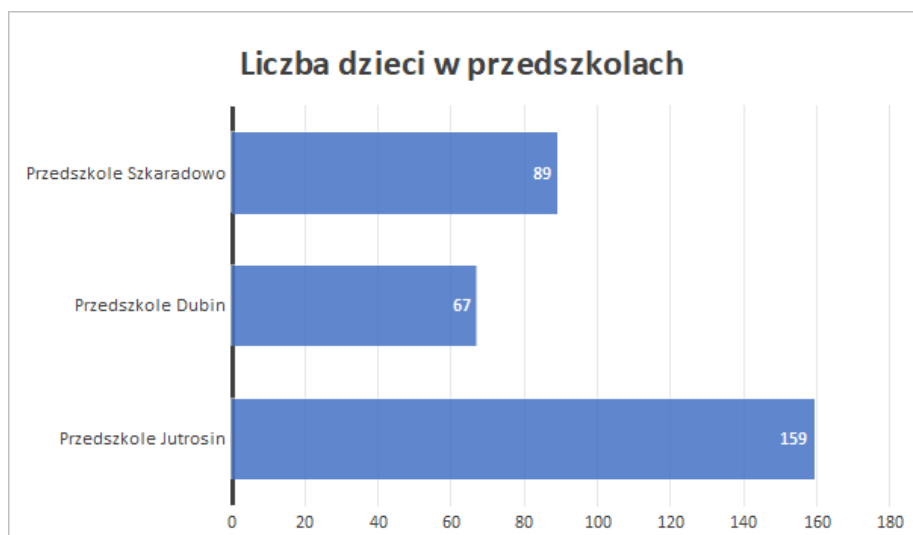
W roku 2018 przeprowadzono:

- budowę instalacji gazowej w budynku komunalnym (mieszkalnym),
- remont dwóch kominów na budynku komunalnym (mieszkalnym),
- wymianę 6 okien w lokalach mieszkalnych,
- wymianę drzwi wejściowych w jednym budynku komunalnym,
- montaż wkładu kominowego i wykonanie konserwacji komina w 1 lokalu mieszkalnym,
- zakup kotła gazowego dwufunkcyjnego z wkładem kominowym do jednego lokalu mieszkalnego,
- malowanie klatki schodowej i korytarza w jednym lokalu mieszkalnym,
- remont pokrycia dachu na budynku garażowym,
- założono domofon w budynku komunalnym do dwóch lokali mieszkalnych,
- założono rynny na dachu budynku komunalnego (mieszkalnego).

## 17. Oświata

### 17.1 Przedszkola

Na terenie gminy Jutrosin funkcjonują 3 przedszkola publiczne, dla których organem prowadzącym jest Gmina Jutrosin: w Jutrosinie, Dubinie i Szkaradowie. Łączna liczba dzieci w przedszkolach, dla których organem prowadzącym jest gmina Jutrosin wg stanu na dzień 30 września 2018 r. (raport SIO – Systemu ) wyniosła:



**Tabela 1. Liczba dzieci wg wieku – stan na 30 września 2018 r. (raport SIO)**

Rok urodzenia	Przedszkole Jutrosin	Przedszkole Dubin	Przedszkole Szkaradowo
2016	0	4	1
2015	28	12	12
2014	35	20	24
2013	42	18	22
2012	53	13	30
2011	1	0	0

### 17.2 Szkoły podstawowe, gimnazjalne i ZS im. Jana Pawła II

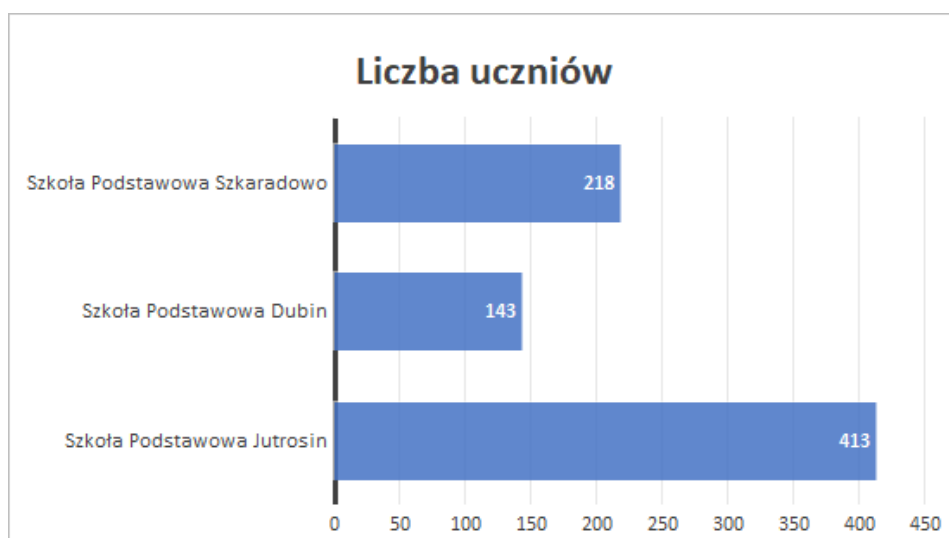
#### 17.2.1 Szkoły podstawowe

Gmina Jutrosin prowadzi 3 szkoły podstawowe: 1 na terenie miasta i 2 na terenach wiejskich:

1. Szkoła Podstawowa im. Władysława Bartkowiaka w Jutrosinie,
2. Szkoła Podstawowa w Dubinie,
3. Szkoła Podstawowa im. Stanisława Ratajczaka w Szkaradowie.

Z dniem 1 września 2017 r. w wyniku reformy oświaty Zespół Szkoły Podstawowej i Gimnazjum w Szkaradowie z mocy prawa stał się Szkołą Podstawową a dotychczas funkcjonujące gimnazjum w Jutrosinie zostało przekształcone w Szkołę Podstawową.

Łączna liczba uczniów, dla których organem prowadzącym jest gmina Jutrosin wg stanu na dzień 30 września 2018 r. (raport SIO) wyniosła:



Wyniki nauczania w szkołach podstawowych i gimnazjach na obszarze gminy Jutrosin utrzymują się na poziomie dobrym. Wyniki testów kompetencji gimnazjalistów kończących szkoły przedstawiają się w następujący sposób:

**Tabela 2. Wyniki testów kompetencji gimnazjalistów kończących szkołę**

	Część humanistyczna		Część matematyczno - przyrodnicza		Część z języka obcego nowożytnego		
	Historia, WOS	J. polski	Przyroda	Matematyka	J. angielski p.p <sup>8</sup>	J. angielski p.r <sup>9</sup>	J. niemiec. p.p
Gimnazjum Jutrosin	50,37	62,15	52,85	44,07	60,77	41,03	37,45
Gimnazjum Szkaradowo	53,82	62,01	47,70	43,59	70,54	51,95	36,14
<b>Średnia gminy</b>	<b>52,20</b>	<b>62,14</b>	<b>50,16</b>	<b>43,80</b>	<b>65,09</b>	<b>45,85</b>	<b>36,73</b>
Średnia pow.	52,79	61,51	49,87	45,32	57,20	40,41	42,07
Średnia wojew.	58,05	65,87	55,06	50,48	66,47	50,43	50,02
Średnia krajowa	59,00	68,00	56,00	52,00	68,00	52,00	52,00

Gmina Jutrosin zapewnia uczniom szkół podstawowych dowozy do szkół, z których w roku szkolnym 2017/2018 korzystało 440 uczniów natomiast w roku szkolnym 2018/2019 – 422 uczniów. Wydatki na realizację tego zadania systematycznie rosną. W roku 2018 wyniosły 469.731,80 zł.

<sup>8</sup> Poziom podstawowy

<sup>9</sup> Poziom rozszerzony

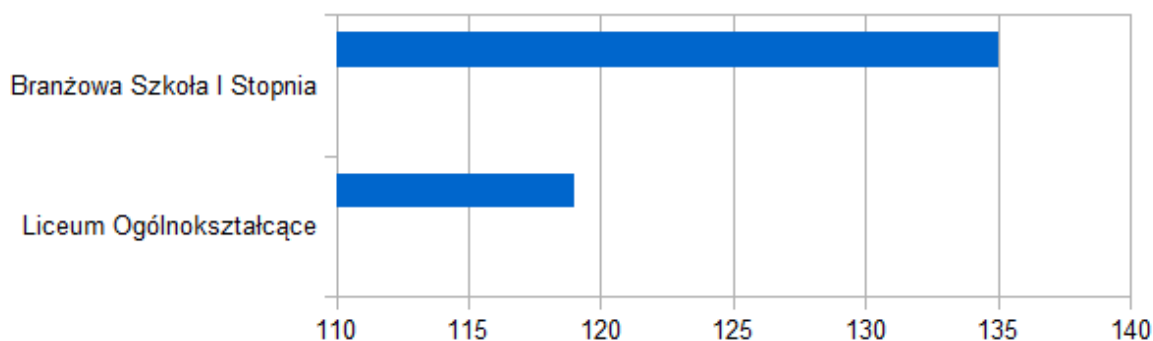


### 17.2.2 Szkoły ponadgimnazjalne

W Gminie Jutrosin działa Zespół Szkół im. Jana Pawła II, w skład którego wchodzi liceum ogólnokształcące i branżowa szkoła I stopnia. Organem prowadzącym Zespół Szkół im. Jana Pawła II jest Gmina Jutrosin. Branżowa Szkoła I Stopnia kształci młodzież w następujących kierunkach: kucharz, fryzjer, sprzedawca, rolnik, murarz – tynkarz, monter zabudowy i robót wykończeniowych w budownictwie, blacharz samochodowy, ślusarz, mechanik, operator pojazdów i maszyn rolniczych, mechanik pojazdów samochodowych, elektryk, elektromechanik, elektromechanik pojazdów samochodowych, cukiernik, stolarz, monter sieci, instalacji i urządzeń sanitarnych, monter sieci i instalacji sanitarnych, piekarz, tapicer, cieśla.

Łączna liczba uczniów dla których organem prowadzącym jest gmina Jutrosin wg stanu na dzień 30 września 2018 r. (raport SIO) wyniosła:

- Liceum Ogólnokształcące – 119 uczniów
- Branżowa Szkoła I Stopnia – 135 uczniów



Wyniki nauczania w szkołach ponadpodstawowych na obszarze gminy Jutrosin utrzymują się na wysokim poziomie. Procentowe wyniki matur przedstawiają się w następujący sposób:

**Tabela 3. Procentowe wyniki matur absolwentów ZS w Jutrosinie na tle wyników powiatu i województwa**

Przedmiot	ZS im. Jana Pawła II	Powiat	Województwo
Język polski	65,71	59,35	48,88
Język angielski	57	45,67	55,93
Język niemiecki	22	39,75	51,54
Biologia	32,5	26,02	30,06
Chemia	40	19,53	37,11
Geografia	46	30,91	29,49
Historia	32,6	31,21	32,36
Matematyka	50	14,45	24,37
Fizyka	30,5	23,83	32,71

**Tabela 4. Zdawalność egzaminów maturalnych w ZS w Jutrosinie w ujęciu ilościowym procentach**

Przedmiot	Wyniki części <b>ustnej</b>	Wyniki części <b>pisemnej</b>
Język polski	100%	100%
Język angielski	100%	100%
Język niemiecki	100%	100%
matematyka	----	100%
Matematyka pr.	----	100%
Biologia	----	100%
Chemia	----	100%
Geografia	----	100%
Historia	----	100%
Fizyka	----	100%

### **17.3 Programy realizowane w placówkach oświatowych podlegających gminie Jutrosin**

#### **17.3.1 Programy rządowe dla szkół**

- a) „Owoce w szkole” i „Mleko w szkole” to programy, które zapewniały dzieciom z klas I-III owoce oraz mleko w szkole, celem ukształtowania wśród dzieci trwałego nawyku spożywania zdrowej żywności; od roku szkolnego 2017/2018 obydwie inicjatywy objął wspólny program dla szkół, obejmujący uczniów klas I – V, w ramach którego dzieci otrzymują warzywa, owoce i produkty mleczne kilka razy w tygodniu,
- b) Narodowy Program Rozwoju Czytelnictwa - celem programu jest wsparcie organów prowadzących szkoły oraz biblioteki pedagogiczne w zakresie rozwijania zainteresowań uczniów przez promocję i wspieranie czytelnictwa dzieci i młodzieży oraz zakup nowości wydawniczych; do programu Ministerstwa Edukacji Narodowej w roku 2018 przystąpiły dwie szkoły gminy Jutrosin – Szkoła Podstawowa w Dubinie oraz Szkoła Podstawowa im. Stanisława Ratajczaka w Szkaradowie; łączna kwota otrzymanej dotacji wyniosła 16.000,00zł.
- c) Aktywna tablica - program mający na celu rozwój szkolnej infrastruktury oraz kompetencji uczniów i nauczycieli w zakresie technologii informacyjno - komunikacyjnych na lata 2017-2019; do programu przystąpiły wszystkie szkoły podstawowe z gminy Jutrosin; łączna kwota otrzymanej dotacji wyniosła 42.000 zł.
- d) Szkolny Klub Sportowy - program realizowany w ramach rozwijania sportu poprzez wspieranie przedsięwzięć z zakresu upowszechniania sportu dzieci i młodzieży; ogłoszonego przez Ministerstwo Sportu i Turystyki; do programu przystąpiły wszystkie szkoły z terenu gminy Jutrosin,
- e) Umiem pływać - program współfinansowany ze środków Ministerstwa Sportu i Turystyki mający na celu rozpowszechnienie nauki pływania dla dzieci z klas I-III szkół podstawowych,
- f) Wyprawka szkolna - w ramach programu rodzice/opiekunowie prawni/rodzice zastępczy uczniów poszczególnych klas szkół podstawowych, gimnazjalnych i ponadgimnazjalnych uzyskali refundację kosztów za zakup podręczników.

**17.3.2** Pozostałe programy, projekty w których szkoły z terenu gminy Jutrosin brały udział:

- a. Innowacja pedagogiczna – Kocham Wielkopolskę,
- b. Projekt Lepsza Szkoła z języka polskiego,
- c. Projekt Lepsza Szkoła z matematyki,
- d. Program Szkolny Klub Sportowy 2018,
- e. Program Nie pal przy mnie proszę,
- f. Program Znajdź właściwe rozwiązanie,
- g. Program Trzymaj formę,
- h. Program Koder Junior – Szkoła Mistrzów Programowania w ramach projektu europejskiego rozwoju regionalnego, „Innowacyjne rozwiązania na rzecz aktywizacji cyfrowej w ramach programu operacyjnego” Polska cyfrowa na lata 2014-2020.

**17. 4 Stypendium Burmistrza**

W ramach wspierania edukacji uzdolnionej młodzieży Burmistrz Jutrosina przyznaje stypendium absolwentom szkół średnich, osiągających wybitne wyniki w nauce, kontynuujących wykształcenie w systemie stacjonarnym w szkołach wyższych, będących stałymi mieszkańcami gminy Jutrosin znajdującymi się w trudnej sytuacji materialnej. Stypendium przyznaje się na okres dwóch pierwszych semestrów studiów.

W 2018 roku stypendium otrzymało 5 absolwentów na łączną kwotę 5.400,00 zł.

## 18. Kultura

### 18.1 Biblioteka Publiczna Miasta i Gminy w Jutrosinie

Biblioteka Publiczna Miasta i Gminy w Jutrosinie działa jako samorządowa instytucja kultury od stycznia 2004 r. i służy zaspokajaniu potrzeb czytelniczych, kulturalnych, oświatowych i informacyjnych. Uczestniczy również w rozpowszechnianiu wiedzy i kultury na terenie gminy. Struktura organizacyjna biblioteki obejmuje dwie filie biblioteczne w Dubinie i Szkaradowie.

#### 18.1.1 Organizacja i infrastruktura

Biblioteka Publiczna Miasta i Gminy powstała w 1948 roku, wówczas swoją siedzibę miała w jednym z pomieszczeń w ratuszu. W 1975 r. został wybudowany Miejsko – Gminny Ośrodek Kultury, w którym ulokowano biblioteki. Obecnie Gminne Centrum Kultury i Rekreacji zlokalizowane jest w pobliżu szkół – SP oraz ZS im. Jana Pawła II. – co jest sytuacją korzystną, umożliwiającą dzieciom i młodzieży łatwiejszy dostęp do księgozbioru.

Biblioteka, choć mieści się w GCKiR, ma osobne wejście i niezależne pomieszczenia. Księgozbiór liczy ponad 22 tysiące woluminów.

Biblioteka Publiczna Miasta i Gminy w Jutrosinie zatrudnia czterech pracowników - posiada dwie filie biblioteczne w Dubinie i w Szkaradowie.

Filia biblioteczna w Dubinie znajduje się w budynku sali wiejskiej i OSP. Filia biblioteczna posiada księgozbiór liczący 12 502 woluminów. W filii bibliotecznej jest zatrudniony na pełnym etacie jeden pracownik z wykształceniem bibliotecznym.

Filia biblioteczna w Szkaradowie znajduje się w budynku gminnym, użytkuje połowę budynku – w drugiej części mieści się mieszkanie gminne. W filii bibliotecznej jest zatrudniony na pełnym etacie jeden pracownik.

Biblioteka Publiczna Miasta i Gminy jest organizatorem spotkań okolicznościowych, lekcji bibliotecznych, warsztatów manualno-plastycznych, teatrzyków. Biblioteka bierze udział w akcjach społeczno- czytelniczych np. „Cała Polska czyta dzieciom” czy „Światowy Dzień Pluszowego Misia” – zaproszone są wówczas do czytania i współpracy osoby z zewnątrz, znane w środowisku lokalnym. Dla czytelników organizowane są także spotkania autorskie z popularnymi i poczytnymi autorami a także z ciekawymi osobami np. podróżnikami czy regionalistami.

#### 18.1.2 Oferta Biblioteki Publicznej Miasta i Gminy w Jutrosinie skierowana do dzieci i młodzieży w roku 2018

Lp.	TEMAT	MIEJSCE	CELE
1.	Ferie w bibliotece  (zajęcia manualno-plastyczne, czytanie i poznawanie świata bajek, oglądanie nowości wydawniczych, zabawa słowem, interpretacja przysłów i ich dokańczanie,	Biblioteki: - Dubin - Szkaradowo - Jutrosin	- doskonalenie umiejętności czytania ze zrozumieniem - rozwijanie wyobraźni czytelniczej i twórczej - rozwijanie twórczego i logicznego myślenia

	zagadki tematyczne, rebusy i krzyżówki, a także gry planszowe, kolorowanki i puzzle)		- doskonalenie umiejętności pracy w grupie i kontakt z rówieśnikami
2.	Światowy Dzień Książki  (rozmowy na temat poszanowania książki, obchodzenia się z nią, oglądanie „ku przestrodze” książek zniszczonych)	Biblioteki: - Dubin - Szkaradowo - Jutrosin	- kształtowanie wrażliwości czytelniczej - uczenie się zasad poszanowania i obchodzenia się z książką
3.	Tydzień Bibliotek hasło: (DO)WOLNOŚĆ CZYTANIA  (spotkania z dziećmi i młodzieżą – lekcje biblioteczne, czytanie książek z podziałem na role, rebusy i krzyżówki tematyczne)	Biblioteki: - Dubin - Szkaradowo - Jutrosin	- „oswajanie się” z biblioteką - doskonalenie umiejętności czytania ze zrozumieniem - rozwijanie wyobraźni czytelniczej i twórczej - doskonalenie logicznego myślenia
4.	„Współczesna dilerka emocji – Agnieszka Lingas-Łoniewska”  Spotkania z młodzieżą szkół ponadgimnazjalnych (omówienie biografii i twórczości pisarki oraz dokładniejsze informacje o powieści „Bez przebaczenia”)	Biblioteka w Jutrosinie	- poznanie twórczości współczesnej pisarki obyczajowej i piszącej o tematyce młodzieżowej - kształtowanie wrażliwości czytelniczej - prezentacja fragmentów książek – głośne czytanie ze zrozumieniem
5.	Przyłączenie się do akcji: „Cała Polska czyta dzieciom” – hasło „Czytanie zbliża!”  przedszkolaki i uczniowie klas I-III  (zaproszeni goście czytają dzieciom bajki, książki wybierane przez dzieci i oglądają nowości wydawnicze)	Biblioteki: - Dubin - Szkaradowo - Jutrosin	- poznanie i utrwalenie twórczości znanych polskich pisarzy i poetów dla dzieci - doskonalenie umiejętności słuchania ze zrozumieniem - rozwijanie wyobraźni twórczej i czytelniczej - poznanie osób z naszego lokalnego środowiska
6.	Konkurs Czytelniczy pod hasłem: „Magia Czytania” dla uczniów szkół ponadgimnazjalnych	Biblioteka w Jutrosinie	- popularyzacja czytania wśród młodzieży - wyrabianie i kształtowanie

	(konkurs w postaci testu dotyczący powieści „Bez przebaczenia” • Lingas-Łoniewskiej		wyobraźni czytelniczej - rozwijanie potrzeby czytania w życiu - wyrabianie i przekazywanie swoich przemyśleń na dany temat
7.	Konkurs Ortograficzny dla uczniów klas IV	Biblioteka w Szkaradowie	- rozbudzanie zainteresowań czytelniczych - popularyzowanie literatury dla dzieci - wzbogacanie słownictwa z poprawnością ortograficzną
8.	„Bezpieczne Wakacje” – spotkanie z panią policjantką	Biblioteka w Dubinie	- poznanie zasad bezpieczeństwa - spotkanie z osobą z regionu
9.	Zajęcia wakacyjne z dziećmi „Czytamy, tworzymy i dobrze się bawimy”  (czytanie książek, legend, historii o żywności, prace plastyczne, tematyczne krzyżówki i zadania, gry planszowe i kolorowanki)	Biblioteki: - Dubin - Szkaradowo - Jutrosin	- poznawanie ciekawostek, etymologii pojęć informacji dotyczących omawianych tematów - rozwijanie wyobraźni czytelniczej - doskonalenie umiejętności plastyczno-manualnych
10.	Urodziny Kubusia Puchatka  przedszkolaki  (czytanie przygód Kubusia Puchatka, zadania i zagadki tematyczne – szukanie „ogonka Kłapouchego”)	Biblioteki: - Jutrosin - Dubin	- poznanie nowych przygód Kubusia Puchatka - doskonalenie umiejętności słuchania ze zrozumieniem - kształtowanie logicznego myślenia
11.	Światowy Dzień Pluszowego Misia  przedszkolaki (czytanie historyjek o misiach, czytanie z podziałem na role, zagadki tematyczne i logiczne, zabawa z przebranym misiem)	Biblioteka w Szkaradowie	- rozwijanie wyobraźni czytelniczej - doskonalenie logicznego myślenia - zabawy z „Misiem”
12.	Konkurs recytatorski dla przedszkolaków „Patriotyzm w sercu dziecka” (recytacja wierszy – trzy grupy wiekowe)	Biblioteka w Jutrosinie	- popularyzacja wierszy o tematyce patriotycznej

			- kształtowanie umiejętności recytatorskich - doskonalenie pamięci - wdrażanie tzw. „Dobrej rywalizacji”
13.	Cykliczne spotkania z dziećmi przedszkolnymi i szkolnymi  Tematy uzgadnianie na bieżąco	Biblioteki: - Dubin - Szkaradowo - Jutrosin	- wyrabianie i doskonalenie wyobraźni twórczej i czytelniczej - propagowanie literatury dziecięcej - kształtowanie umiejętności manualno-plastycznych

Biblioteka ma za zadanie organizować i prowadzić form pracy z czytelnikiem służącym popularyzowaniu książki, sztuki, kultury i nauki.

#### 18.1.3 Działalność kulturalna Biblioteki Publicznej Miasta i Gminy w Jutrosinie wraz z filiami w roku 2018

LP.	IMPREZY I WYDARZENIA	MIEJSCE	ODBIORCY	ŹRÓDŁO FINANSOWANIA
1.	Spotkanie autorskie z pisarką Hanną Greń	Biblioteka w Jutrosinie	dorośli	Biblioteka Powiatowa Rawicz
2.	Spotkanie autorskie z p. Romanem Pankiewiczem pt. „Polski żywioł”	Biblioteka w Jutrosinie	dorośli	BPMiG w Jutrosinie
3.	Spotkanie autorskie z pisarką powieści obyczajowych – Moniką A. Oleksa	Biblioteki: - Jutrosin - Dubin - Szkaradowo	dorośli	BPMiG w Jutrosinie (spotkanie i nagrody książkowe)
4.	Światowy Dzień Książki (rozmowy na temat poszanowania książek)	Biblioteki: - Jutrosin - Szkaradowo	przedszkolaki	-
5.	Tydzień Bibliotek hasło „(Do)wolność czytania!” (czytanie z podziałem na role, prezentacja nowości wydawniczych, krzyżówki, rebusy o książkach i bibliotece)	Biblioteki: - Jutrosin - Szkaradowo - Dubin	- przedszkolaki, - uczniowie Zespołu Szkół im. Jana Pawła II	BPMiG w Jutrosinie (nagrody książkowe)
6.	„Cała Polska czyta dzieciom” hasło „Czytanie zbliża!”	Biblioteki: - Jutrosin - Szkaradowo - Dubin	- przedszkolaki - uczniowie SP	BPMiG w Jutrosinie (słodyczne)

	(czytanie książek przez zaproszonych gości – osób znanych ze środowiska lokalnego)			
7.	Światowy Dzień Pluszowego Misia	Biblioteka w Szkaradowie	- przedszkolaki	BPMiG w Jutrosinie (słodycze)
8.	Ferie w bibliotece „U nas w bibliotece aktywnie i wesoło, bo ciekawe książki wkoło” (zajęcia manualno-plastyczne, czytanie, interpretacja przysłów o miłości, kartka walentynkowa, zagadki tematyczne, rebusy, gry planszowe i puzzle)	Biblioteki: - Jutrosin - Szkaradowo - Dubin	- dzieci szkolne i przedszkolne	BPMiG w Jutrosinie (materiały plastyczne, słodycze i napoje)
9.	Wakacje w bibliotece „Czytamy, tworzymy i dobrze się bawimy” (czytanie, prace plastyczne, orgiami przestrzenne, praca z książką, gry planszowe i łamigłówki logiczne)	Biblioteki: - Jutrosin - Szkaradowo	- dzieci szkolne i przedszkolne	BPMiG w Jutrosinie (materiały plastyczne, słodycze i napoje)
10.	„Wakacje z tradycją” – półkolonie We współpracy ze Stowarzyszeniem „Razem dla Dubina”	Biblioteka w Dubinie sala wiejska	- dzieci szkolne	BPMiG w Jutrosinie (materiały plastyczne) Urząd Marszałkowski w Poznaniu, Stowarzyszenia „Razem dla Dubina”
11.	Wyjście do Muzeum Ziemi Jutrosińskiej Prezentacja sprzętu używanego podczas żniw i mielenia ziarna na żarnach	Muzeum Ziemi Jutrosińskiej	- dzieci szkolne i przedszkolne	-
12.	Wakacje w bibliotece „Bezpieczne wakacje” – spotkanie z policjantką	Biblioteka w Dubinie	- dzieci szkolne	-
13.	Konkurs czytelniczy „Magia Czytania” Na podstawie powieści A. Lingas-Łoniewskiej „Bez przebaczenia”	Biblioteka w Jutrosinie	- uczniowie LO i SB.	BPMiG w Jutrosinie (nagrody książkowe)
14.	X edycja konkursu recytatorskiego dla przedszkolaków „Patriotyzm w sercu dziecka” – recytacja wierszy	Biblioteka w Jutrosinie	- przedszkolaki	BPMiG w Jutrosinie (nagrody książkowe)



15.	Konkurs Międzyszkolny – Konkurs poezji patriotycznej we współpracy z nauczycielkami SP	Biblioteka w Jutrosinie	- uczniowie SP	-
16.	Eliminacje szkolne do konkursu recytatorskiego „Pan Tadeusz” (współpraca z polonistkami LO)	Biblioteka w Jutrosinie	- uczniowie Zespołu Szkół im. Jana Pawła II	BPMiG w Jutrosinie (nagrody książkowe)
17.	Konkurs ortograficzny dla klas IV SP	Biblioteka w Szkaradowie	- uczniowie IV klasy SP	BPMiG w Jutrosinie (nagrody książkowe)
18.	Lekcje biblioteczne i zwiedzanie biblioteki: „Higiena czytania” „Poszanowanie książki” „Współczesna dilerka emocji – A. Lingas-Łoniewska” „Niepodległość dla malucha” „Pokolenie Niepodległej”	Biblioteki: - Jutrosin - Szkaradowo - Dubin	- przedszkolaki - dzieci szkolne - uczniowie LO i SB	-
19.	Cykliczne spotkania z dziećmi szkolnymi Tematy ustalane z opiekunkami na bieżąco i prace plastyczne	Biblioteka w Jutrosinie	- dzieci szkolne	BPMiG w Jutrosinie (materiały plastyczne)
20.	Spotkania z dziećmi przedszkolnymi – tematy dopasowane do wybranych książek	Biblioteka w Jutrosinie	- przedszkolaki	-
21.	Wystawa książek pod hasłem „Książka – pasją seniora”	- Biblioteka w Dubinie - Sala wiejska w Dubinie	- dorośli	-
22.	Wystawy rękodzieła miejscowych czytelniczek (Boże Narodzenia i Wielkanoc)	Biblioteka w Szkaradowie	- dorośli	-
23.	Wystawa książek o II wojnie światowej będąca częścią obchodów Dnia Patrona Szkoły St. Ratajczaka	Biblioteka w Szkaradowie	- uczniowie SP w Szkaradowie	-

#### **18.1.4 Spotkania i zajęcia organizowane w Bibliotece Publicznej w Jutrosinie i filiach bibliotecznych w Dubinie i Szkaradowie**

1. Spotkanie autorskie z panią Hanną Greń – autorką powieści kryminalnych odbyło się w marcu 2018 r.
2. Spotkanie autorskie panem Romanem Pankiewiczem, autora książki pod tytułem „Polski żywioł” (obserwacje pana Romana na temat tego, co działo się w Polsce przez ostatnie dziesięciolecie uzupełnione elementami historycznymi),
3. Światowy Dzień Książki – obchodzony jest pod koniec kwietnia; z tej okazji jutrosińską bibliotekę odwiedziły przedszkolaki. Spotkanie było okazją do rozmowy na

temat książki, wyrabiana szacunku do niej i doskonalenia umiejętności obchodzenia się z nią.

4. Lekcje biblioteczne – „*Współczesna dilerka emocji* – A. Lingas - Łoniewska” - lekcja zorganizowana dla uczniów ZS im. Jana Pawła II. Celem lekcji bibliotecznych było przybliżenie uczniom twórczości współczesnych pisarzy.

5. Konkurs czytelniczy - „Magia Czytania”

6. Tydzień bibliotek - 10 maja w corocznym "Tygodniu Bibliotek", odbyło się w dubińskiej bibliotece "Czytanie na dywanie". Gościem biblioteki był proboszcz parafii dubińskiej, ks. Mirosław Wawrzyniak.

7. Akcja „Cała Polska Czyta Dzieciom” – przypada na czerwiec. Z tej okazji Jutrosińską bibliotekę odwiedzili uczniowie klas III i I SP., by posłuchać wierszy Juliana Tuwima i wziąć udział w zabawach tematycznych.

8. „Czy wiem co jem i skąd to pochodzi” - na każdym spotkaniu dzieci dowiadywały się o różnych produktach potrzebnych w naszym życiu. Poznawały historię pochodzenia danego produktu, kraju w którym jest uprawiany, jego wyglądu i warunków zbioru.

9. „Bezpieczne wakacje” były tematem spotkania w filii w Dubinie. Prowadzącą spotkanie była aspirant Katarzyna Starczewska z KPP w Rawiczu. Dzieci dowiedziały się jak spędzić bezpiecznie czas nad wodą, podczas jazdy rowerem, na wycieczce autokarowej oraz podczas pracach polowych.

10. Lekcje biblioteczne - „Niepodległość dla malucha” i „Pokolenie Niepodległej” zostały zorganizowane w filii w Dubinie. Podczas spotkań wykorzystano materiały z pakietu edukacyjnego: Teczka Sztubaka - pokolenie Niepodległej, które opowiadają o osobach, które przyczyniły się do odzyskania wolności oraz budowały silną, niepodległą Polskę.

11. X Edycja Konkursu Recytatorskiego dla Przedszkolaków – „Patriotyzm w sercu dziecka” – odbyła się 8 listopada w jutrosińskiej bibliotece. Była to okazja do wspólnego świętowania obchodzonej w tym roku setnej rocznicy odzyskania niepodległości przez Polskę.

12. Spotkanie autorskie z panią Moniką Oleksa – autorką powieści obyczajowych.

#### 18.1.5 Ogólne informacje dotyczące zadań merytorycznych Biblioteki Publicznej Miasta i Gminy Jutrosin i filii bibliotecznych za rok 2018

LP.	INFORMACJE OGÓLNE 2018 rok	OGÓŁEM	JUTROSIN	FILIE (Dubin i Szkaradowo)
1.	KSIĘGOZBIÓR - ogółem (zbiory biblioteczne)	45 400 książek	22 261 książek	23 139 książek
	Literatura dla dzieci i młodzieży	16 196 wol.	9 292 wol.	
	Literatura dla dorosłych	16 456 wol.	7 145 wol.	6 904 wol.
	Literatura popularno-naukowa	12 748 wol.	5 824 wol.	9 311 wol. 6 924 wol.
2.	KSIĄŻKI – zakup ogółem	874 wol.	511 wol.	363 wol.
	- ze środków budżetowych	553 wol.	369 wol.	184 wol.

	- ze środków Biblioteki Narodowej	321 wol.	142 wol.	179 wol.
3.	KWOTY (budżet + BN) (wydano na zakup książek)	21 768,00 zł.	13 344,19 zł.	8 423,81 zł.
	- wydano z budżetu	14 000,00 zł.	9 727,19 zł.	4 272,81 zł.
	- wydano ze środków BN	7 768,00 zł.	3 617,00 zł.	4 151,00 zł.
4.	Czasopisma	18 tytułów	8 tytułów	10 tytułów
5.	Liczba zarejestrowanych czytelników	929 czytelników	487 czytelników	442 czytelników
6.	Wypożyczenia zbiorów:	13 701 książek	7 261 książek	6 440 książek
	Literatura dla dzieci i młodzieży	4 828 książek	2 513 książek	2 315 książek
	Literatura dla dorosłych	8 026 książek	4 457 książek	3 569 książek
	Literatura popularno-naukowa	847 książek	291 książek	556 książek
7.	Strona internetowa (reaktywowana od marca 2017r.) Liczba wejść	wejścia 27 062	-	-

### 18.1.6 Finanse i dofinansowanie dla Biblioteki Publicznej Miasta i Gminy w Jutrosinie

Biblioteka Publiczna Miasta i Gminy (łącznie z filiami) otrzymała w roku 2018 dotacje w kwocie **7 768,00** na podstawie umowy Nr BN/2595/2018 z dnia 12.07.2018 r. ze środków finansowych Ministerstwa Kultury i Dziedzictwa Narodowego pochodzących z budżetu państwa w ramach Programu Wieloletniego „Narodowy Program Rozwoju Czytelnictwa” Priorytet 1 – *Zakup nowości wydawniczych do bibliotek publicznych*.

<b>Biblioteka:</b>	<b>sztuki</b>	<b>kwota</b>
Jutrosin	142 książki	3 617,00
Dubin	89 książek	2 075,00
Szkaradowo	90 książek	2 076,00
<b>Suma:</b>	<b>321 książek</b>	<b>7 768,00</b>

Biblioteka Publiczna Miasta i Gminy w 2018 roku przeznaczyła z budżetu **14 000,00** zł. na zakup nowości wydawniczych.

<b>Biblioteka:</b>	<b>sztuki</b>	<b>kwota</b>
Jutrosin	369 książek	9 727,19
Dubin	97 książek	2 067,80
Szkaradowo	87 książek	2 205,01
<b>Suma:</b>	<b>553 książek</b>	<b>14 000,00</b>

Ogółem w 2018 roku zakupiono 874 pozycje książkowe dla biblioteki w Jutrosinie i filii bibliotecznych za kwotę 21 768,00 (budżet+BN)

<b>Biblioteka</b>	<b>sztuki</b>	<b>kwota</b>
Jutrosin	511 książek	13 344,19
Dubin	186 książek	4 142,80
Szkaradowo	177 książek	4 281,01
<b>Suma:</b>	<b>874 książek</b>	<b>21 768,00</b>

### 18.1.7 Osiągnięcia biblioteki

1. utrzymanie, a w bibliotece głównej zwiększenie, liczby wypożyczeń i książek (2018r. – 7 261, a w 2017r. 6 980),
2. utrzymanie liczby czytelników,
3. systematyczne wzbogacanie księgozbiorów bibliotecznych, zwłaszcza o nowości wydawnicze promowane w czasopiśmie, mediach i na portalach społecznościowych,
4. zwiększenie liczby czytelników uczęszczających na spotkania autorskie, a także szersze zainteresowanie mieszkańców tego typu spotkaniami,
5. ścisła i systematyczna współpraca z innymi instytucjami (szkoły i przedszkola) pozwalająca na kontakt z dziećmi i młodzieżą, dzięki czemu dzieci uczą się korzystać z biblioteki i przyswajają sobie nawyk kontaktu z książką,

6. ścisła współpraca z nauczycielkami języka polskiego korzystającymi z lekcji bibliotecznych,
7. ścisła współpraca z nauczycielkami wychowania przedszkolnego i pracownikami zatrudnionymi w świetlicy szkolnej, które przychodzą na cykliczne zajęcia do biblioteki,
8. współpraca z organizacjami i stowarzyszeniami (Uniwersytet III Wieku, Muzeum Ziemi Jutrosińskiej, Stowarzyszenie „Razem dla Dubina”, Klub Seniora „Aster”),
9. doskonalenie zawodowe pracowników biblioteki – szkolenia odbywające się w siedzibie biblioteki powiatowej w Rawiczu,
10. organizowanie zajęć feryjnych, wakacyjnych i okolicznościowych dla dzieci,
11. zorganizowanie i przeprowadzenie nowego konkursu czytelniczego dla młodzieży szkół ponadgimnazjalnych.

## **18.2 Gminne Centrum Kultury i Rekreacji w Jutrosinie**

### **18.2.1 Organizacja i infrastruktura**

Gminne Centrum Kultury i Rekreacji w Jutrosinie jest samorządową instytucją kultury realizującą swoje statutowe zadania w zakresie upowszechniania kultury i sztuki na terenie miasta i gminy Jutrosin zgodnie z Ustawą o organizowaniu i prowadzeniu działalności kulturalnej z dnia 25 października 1991 r. Placówka została utworzona w 1975 roku. Obecnie Gminne Centrum Kultury i Rekreacji w Jutrosinie dysponuje następującymi pomieszczeniami w budynku przy ul. Mickiewicza 2 w Jutrosinie:

- sala widowiskowa ze sceną o pow. 250 m<sup>2</sup>,
- hol o pow. 60 m<sup>2</sup>,
- salka zebrań wraz z zapleczem kuchennym o łącznej pow. 80 m<sup>2</sup>,
- pomieszczenia biurowe 30 m<sup>2</sup>,
- pracownia muzyczno-plastyczna 50 m<sup>2</sup>,
- biuro Gminnego Centrum Informacji 25m<sup>2</sup>.

W skład Gminnego Centrum Kultury i Rekreacji wchodzi także Muzeum Ziemi Jutrosińskiej znajdujące się w budynku Zespołu Szkół im. Jana Pawła II przy ul. Wrocławskiej 39 w Jutrosinie (ok.100 m<sup>2</sup>). Gminne Centrum Kultury i Rekreacji jest również współużytkownikiem Boiska Sportowego Orlik w zakresie organizowania imprez rekreacyjnych odbywających się na w/w boisku. Wspólnie z Jutrosińskim Stowarzyszeniem Modelarzy prowadzona jest pracownia modelarska znajdująca się przy ul. Sportowej 12. W Gminnym Centrum Kultury i Rekreacji od września 2016 roku działa Fundacja Małych Serc i Uniwersytet Trzeciego Wieku.

Gminne Centrum Kultury i Rekreacji w Jutrosinie prowadzi wielokierunkową działalność dostosowaną do potrzeb i oczekiwań lokalnego środowiska. Bada, rozwija i zaspokaja potrzeby kulturalne mieszkańców. Tworzy wartości kulturalne i przygotowuje do ich odbioru. Szerokie spektrum działalności GCKiR wynika z konieczności pełnienia w środowisku wielorakich funkcji, poczynszyszy od rozrywkowej poprzez edukacyjną aż po usługową.

Kadrę GCKiR w Jutrosinie tworzą:

- a) pracownicy działalności podstawowej:
  - dyrektor GCKiR
  - instruktor kultury, opiekun koła plastycznego, pracownik administracyjny,
  - opiekun zbiorów w Muzeum Ziemi Jutrosińskiej,

- instruktor sportu i rekreacji, pracownik biura Gminnego Centrum Informacji,
- b) pracownicy obsługi:

- sprzątaczką w GCKiR, Bibliotece Publicznej i Oddziale Przedszkolnym,
- pracownik gospodarczy na boisku sportowym „Orlik”,
- palacz i pracownik gospodarczy w GCKiR.

Według statystyk prowadzonych przez jednostkę w 2018 r. GCKiR w Jutrosinie było organizatorem i współorganizatorem łącznie 168 różnego rodzaju imprez, w których wzięło udział ponad 16 tys. osób. Najważniejsze z nich, to:

- seanse filmowe – 18 projekcji dla dzieci i młodzieży
- wystawy – 5 ekspozycje znajdują się w holu GCKiR oraz w Muzeum Ziemi Jutrosińskiej
- przeglądy artystyczne 1 impreza (48 osób)
- koncerty 5 imprez (1780 widzów)
- prelekcje, spotkania, wykłady – 53 razy (4500 osób)
- imprezy turystyczne i sportowo-rekreacyjne – 28 imprez (2250 uczestników)
- konkursy – 1 raz (35 osób)
- pokazy teatralne – 4 przedstawienia (423 osoby)
- konferencje – 1 raz (259 osób)
- interdyscyplinarne – 2 imprezy (520 osób)
- warsztaty, kursy – 9 spotkań (190 osób)
- zabawy taneczne – 4 imprezy (760 osób)
- akademie okolicznościowe - 15 razy (3750 widzów)

GCKiR w Jutrosinie zajmuje się również promowaniem naszego regionu. Do promocji wykorzystywane są miejscowe media lokalne, przede wszystkim „Wiadomości Jutrosińskie”, które docierają do czytelników na całym świecie. Są publikowane na międzynarodowej platformie ISSU. „Wiadomości Jutrosińskie” w wersji drukowanej sprzedawane są na terenie gminy Jutrosin w ilości ok. 50-60 % nakładu tj. około 400-450 sztuk każdego wydania gazety. Pismo posiada stałe grono prenumeratorów z całej Polski – 22 osoby prywatne, 30 instytucji i firm. Jest największym i podstawowym źródłem informacji na tematy dotyczące naszej gminy.

Oprócz prasy do promocji służy również strona internetowa GCKiR o adresie: [www.gckir.jutrosin.eu](http://www.gckir.jutrosin.eu). Na stronie znajdują się wszystkie aktualności dotyczące bieżącej działalności, galeria zdjęć oraz kalendarz imprez.

Bardzo ważną formą promocji jest udział naszych przedstawicieli w imprezach organizowanych poza terenem naszej gminy, a także przynależność do różnego rodzaju organizacji i stowarzyszeń działających poza naszym terenem. Zespół „Orlanie” reprezentował nas w 2018 r. w czterech imprezach: 43. Święto Pieśni i Muzyki w Krobi, Koncert Kolęd Seniorów w Górze, Festiwal Folkloru w Górze, 29. Wielkopolski Przegląd „Śpiewamy kolędy i pastorałki” w Rawiczu. Zespół „Orlanie” od 1994 roku jest członkiem Polskiego Związku Chórów i Orkiestr. Jest to ogólnopolska organizacja zrzeszająca zespoły działające w amatorskim ruchu artystycznym. „Wiadomości Jutrosińskie” od 2001 r. należą do Stowarzyszenia Prasy Lokalnej, które zrzeszają wydawców i dziennikarzy prasy lokalnej i samorządowej w całej Polsce. GCKiR w Jutrosinie od 2008 r. jest członkiem Stowarzyszenie Lokalnej Grupy Działania „Gościnną Wielkopolską”.

GCKiR w Jutrosinie prowadzi również działalność usługową i doradczą. Działalność ta polega między innymi na opracowywaniu projektów graficznych plakatów, zaproszeń, ulotek, broszur, folderów. Opracowujemy scenariusze imprez, tworzymy dokumentację fotograficzną z wydarzeń. Nasze pomieszczenia są intensywnie wykorzystywane przez szkoły, przedszkola,

instytucje, organizacje, firmy i przedsiębiorstwa, a także osoby prywatne. Dodatkowe fundusze pozyskujemy ze sprzedaży naszych usług oraz wynajmu sprzętu i pomieszczeń.

### **18.2.2 Działalność kulturalna – imprezy w 2018 r.**

W 2018 r. Gminne Centrum Kultury i Rekreacji w Jutrosinie było organizatorem wielu imprez kulturalnych, rozrywkowych i rekreacyjnych zrealizowanych zgodnie z zaakceptowanym rocznym planem pracy i terminarzem imprez.

Ważniejsze wydarzenia i imprezy w 2018 roku to między innymi:

1. Wielka Orkiestra Świątecznej Pomocy – 26. FINAŁ - zbiórka pieniężna przeprowadzona na terenie gminy Jutrosin oraz utworzenie i rozliczenie Gminnego Sztabu WOŚP w Jutrosinie. W zbiórce wzięło udział 40 wolontariuszy. Zebrano 12.812,40 zł.
2. Koncert Karnawałowy – koncert operetkowy z udziałem artystów z Teatru Muzycznego Operetki Kijowskiej i Teatru Muzycznego w Poznaniu.
3. Ferie zimowe – projekcje filmowe bajek i animacji dla dzieci i młodzieży szkolnej, gry i zabawy ruchowe, turniej olimpijski, zajęcia plastyczne.
4. Gminny dzień kobiet - spotkanie z okazji Dnia Kobiet Kół Gospodyń Wiejskich w świetlicy w Płackowie. Konkurs kulinarny, występy artystyczne.
5. Jutrosińskie sprawy i sprawki – spotkanie z członkami Lubońskiego Uniwersytetu Trzeciego Wieku – prezentacja książki i promocja Jutrosina.
6. Narodowy Teatr Edukacji – spektakle teatralne dla dzieci i młodzieży szkolnej: „Plastusiowy pamiętnik”, „Ten obcy”, „Od komedii do groteski”.
7. Spływ kajakowy – impreza rekreacyjna spływ kajakami rzeką Orlą z Jutrosina do Pakostawia (28 dwuosobowych kajaków).
8. 7 Bieg Dookoła Zalewu - biegi dla dzieci na 200, 500 i 1000 metrów, dla młodzieży na 2000 metrów, Bieg Open dookoła zalewu na 5.200 m oraz Rekreacyjny Marsz Nordic Walking dookoła zalewu. Łącznie we wszystkich biegach brało udział 128 osób. W Marszu Nordic Walking 16 osób.
9. Spotkanie z przyrodnikiem i podróżnikiem – dla uczniów liceum i Uniwersytetu Trzeciego Wieku
10. Dzień Matki dla Klubu Seniora „Wrzos”.
11. Spływ kajakowy Doliną Baryczy – Milicz – Sułów (26 dwuosobowych kajaków).
12. Bawimy się razem - wakacyjny cykl letnich imprez rekreacyjnych dla dzieci na wioskach. Odkryto się 11 imprez: Nad Stawem, Pawłowo, Grąbkowo, Bartoszewice, Szymonki, Jeziora, Janowo, Dubin, Płackowo, Zaborowo, Ostoje. Łącznie wzięło udział około 500 dzieci.
13. XIII Otwarte Mistrzostwa Wielkopolski Gościnnej w Wyścigach Drezyn Ręcznych – impreza plenerowa na dworcu kolejowym w Jutrosinie.
14. Festyn przyjaźni na Rynku w Jutrosinie z udziałem rodzin francuskich z Potigny.
15. Drużynowy turniej wsi z udziałem 8 drużyn: Domaradzice, Ostoje, Potigny, Pawłowo, Dubin, Grabkowo, Ostoje, Płackowo. TURNIEJ KOPA SPORTOWEGO o Puchar Burmistrza Gminy Jutrosin i Puchar Mera Potigny.
16. Wakacyjne spotkania filmowe -projekcje filmów i bajek w każdy czwartek miesiąca (najnowsze bajki i filmy na DVD dla dzieci i młodzieży: filmy fabularne, animowane, dokumentalne i przyrodnicze).



17. Dożynki gminne w Grąbkowie - Msza Święta Polowa dziękczynna, prezentacja obrzędów dożynkowych, wręczenie chleba i wieńców dożynkowych oraz występ artystyczny i zabawa taneczna.
18. Zjazd harcerski – spotkanie dawnych jutrosińskich harcerzy z drużyny kom. Zofii i Jana Cichych, uczczenie pamięci zmarłych harcerzy na cmentarzu w Jutrosinie.
19. Inauguracja Roku Akademickiego na Uniwersytecie III Wieku – spotkanie z członkami UTW w Jutrosinie – rekrutacja i nabór nowych członków.
20. Dzień Seniora dla członków Koła Emerytów i Rencistów w Jutrosinie.
21. Mistrzostwa Polski w kopa sportowego – turniej kopa z udziałem drużyn, par i graczy indywidualnych.
22. Koncert muzyczny „Wirtuoz” – przedstawienie muzyczne dla młodzieży szkolnej – prezentacja muzyki i instrumentów klasycznych.
23. Narodowy Teatr Edukacji - spektakl teatralny dla młodzieży szkoły podstawowej i gimnazjum.
24. Koncert Patriotyczny Trzech Tenorów – z okazji 100-lecia niepodległości.
25. Święto Niepodległości - Msza Święta za Ojczyznę w kościele św. Elżbiety oraz uroczystości patriotyczne przy pomniku na Rynku, polonez dla niepodległej.
26. Mikołaj w Mieście – impreza plenerowa na Rynku,
27. Koncert Wigilijny – koncert kolęd i piosenek bożonarodzeniowych w wykonaniu artystów operetki poznańskiej.
28. Powitanie Nowego Roku na Rynku w Jutrosinie - powitanie Nowego Roku z udziałem mieszkańców, burmistrza, władz samorządowych i pokaz sztucznych ogni.

### **18.2.3 Działalność środowiskowa**

Jednym z ważnych elementów działalności Gminnego Centrum Kultury i Rekreacji w Jutrosinie jest uczestnictwo w życiu i działalności lokalnych organizacji społecznych. W ramach współpracy organizowanych jest wiele imprez głównie o charakterze lokalnym z udziałem artystów amatorów oraz dzieci i młodzieży szkolnej. Są to imprezy rozrywkowo – zabawowe, okolicznościowe, ludowe oraz obchody świąt kościelnych, państwowych, okolicznościowych, rocznicowych, itp. Były to między innymi:

1. akademie okolicznościowe, spektakle, przedstawienia szkolne, konkursy, dni otwarte dla szkół podstawowych, gimnazjum, Zespołu Szkół JP II w Jutrosinie, przedszkoli, biblioteki publicznej i bibliotek szkolnych,
2. Dzień Babci i Dziadka, Dzień Matki, Dzień Kobiet, Dzień Seniora, wigilie bożonarodzeniowe, spotkania świąteczne i okolicznościowe dla Klubu Seniora, Koła Emerytów i Rencistów, Kół Gospodyń Wiejskich, Uniwersytetu Trzeciego Wieku,
3. spotkania, zebrania, posiedzenia dla organizacji społecznych: Kurkowe Bractwo Strzeleckie, Ochotnicza Straż Pożarna, Hodowcy Gołębi Poczтовых, Kółka Rolnicze, Pszczelarze, Klub Seniora, KGW, Samorząd Mieszkańców, KS Orla, Koło Łowieckie, Koło Emerytów i Rencistów, Koło Wędkarskie,
4. przygotowanie posiedzeń Sesji Rady Miejskiej w Jutrosinie,
5. pokazy, kiermasze, prezentacje dla firm, organizacji i instytucji, szkół i przedszkoli.
6. spotkania, baliki, mikołajki dla Stowarzyszenia Dzieci i Osób Niepełnosprawnych, szkół, przedszkoli, Ośrodka Pomocy Społecznej.
7. komunie, osiemnastki, wesela, jubileusze dla mieszkańców miasta i gminy.



#### **18.2.4 Kursy, koła, warsztaty, zespoły, sekcje**

Gminne Centrum Kultury i Rekreacji w Jutrosinie realizuje zadania w dziedzinie wychowania, edukacji i upowszechnia kultury. Stwarza możliwość aktywnego spędzania czasu wolnego i samorealizacji w różnych dziedzinach sztuki i edukacji kulturalnej. Zajęcia prowadzone przez placówkę w 2018 roku:

1. zespół ludowy i kapela „Orlanie” (8 osób) oraz „Młodzi Orlanie” (6 osób) – nauka gry na instrumentach (pianino, skrzypce, akordeon), nauka śpiewu,
2. sekcja modelarstwa lotniczego i skutniczego (wyposażenie sekcji i opieka merytoryczna) – sekcja liczy 6 osób; zajęcia odbywają się z pracowni modelarskiej przy ul. Sportowej 12; grupa działa w Stowarzyszeniu Jutrosińskich Modelarzy,
3. Uniwersytet Trzeciego Wieku – oddział Jutrosin (24 osoby),
4. kółko plastyczne dla dzieci (15 osób),
5. ZUMBA – zajęcia taneczno-rytmiczne (35 - 40 osób),
6. kurs tańca towarzyskiego: luty-marzec, kwiecień-maj (12 / 16 osób) – podstawowy kurs nauki tańca towarzysko-dancingowego,
7. areobik – zajęcia gimnastyczne odbywają się w każdy poniedziałek (15-20 osób),
8. warsztaty fotograficzne – teoria i praktyka – marzec (10 osób)

#### **18.2.5 Działalność wydawnicza**

- a) „Wiadomości Jutrosińskie” to pismo samorządowe gminy Jutrosin. Wydawcą gazety jest Gminne Centrum Kultury i Rekreacji w Jutrosinie. Pismo ukazuje się od roku 1991. Jest to kwartalnik ogólnoinformacyjny o zasięgu gminnym, o objętość 28 stron i nakładzie 600 egzemplarzy,
- b) wrzesień – październik 2018 - opracowanie graficzne i skład książki „Powstańcy Wielkopolski Ziemi Jutrosińskiej 1918 – 1919 – część 2”,
- c) opracowanie graficzne, skład i druk lokalnych druków i wydawnictw dla organizacji i instytucji samorządowych: plakaty, zaproszenia, ulotki, kalendarze, foldery, widokówki.

#### **18.2.6 Muzeum Ziemi Jutrosińskiej**

Muzeum Ziemi Jutrosińskiej gromadzi i przechowuje zabytki kultury materialnej z naszego regionu: przedmioty użytkowe i nieużytkowe, dzieła sztuki, dokumenty, książki, czasopisma, fotografie, itp. Funkcjonowanie muzeum ma służyć zachowaniu i ocaleniu dziedzictwa kulturowego naszego regionu dla przyszłych pokoleń. Większość zgromadzonych zbiorów jest eksponowana na wystawie stałej w pomieszczeniach muzealnych przy ul. Wrocławskiej 39 w Jutrosinie. Do dyspozycji muzeum jest również wiatrak nad zalewem w Jutrosinie, w którym znajduje się punkt widokowy i wystawa sprzętów rolniczych. Oprócz stałej ekspozycji w Muzeum Ziemi Jutrosińskiej organizowane są także wystawy czasowe, okolicznościowe, artystyczne, itd. W roku 2018 zorganizowano następujące wystawy:

- wystawa fotogramów pt. „Droga Wielkopolan do Niepodległości”,
- wystawa zdjęć Waldemara Swornowskiego pt. „Obiektywem w przyrodę”,
- wystawa makatek pt. „Niewielka tkanina dekoracyjna”,
- wystawa pokonkursowa uczniów Szkoły Podstawowej w Jutrosinie pt. „Wiem, bo tu mieszkam - Powstanie Wielkopolskie na ziemi jutrosińskiej”.

Muzeum prowadzi lekcje i spotkania historyczne. Turyści i goście odwiedzający Jutrosin mogą skorzystać w muzeum z usług kustosa, który oprowadza grupy i wycieczki po mieście i okolicy.

Muzeum brało udział także w organizacji imprez takich jak:

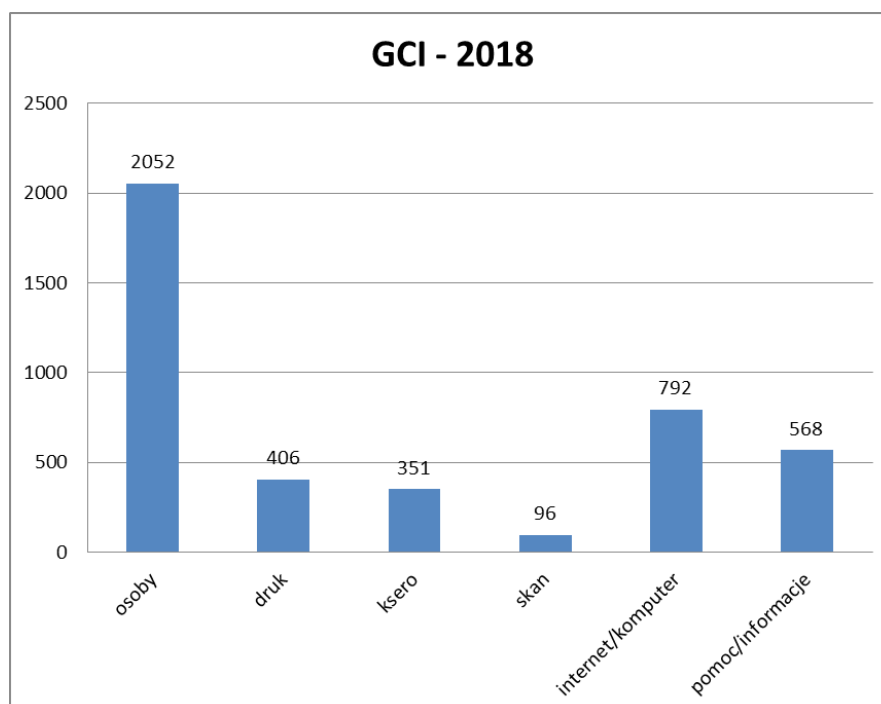
- IX Turniej Recytatorski Literatury Polskiej imienia Jana Pawła II,
- X Turniej Recytatorski im. Jana Pawła II.

### 18.2.7 Gminne Centrum Informacji

Gminne Centrum Informacji w Jutrosinie jest ogólnodostępnym miejscem z możliwością korzystania z bezpłatnego internetu. Biuro GCI wyposażone jest w 5 stanowisk komputerowych ze stałym dostępem do Internetu, ksero, skaner, drukarkę i nagrywarkę. Działalność biura polega na:

- udzielaniu informacji dla przedsiębiorców, osób bezrobotnych, studentów, uczniów, emerytów organizacji pozarządowych, itp.,
- drukowaniu, kserowaniu, nagrywaniu, skanowaniu,
- umożliwieniu korzystania Internetu; wyszukiwanie stron internetowych, zakładanie kont internetowych na portalach, poszukiwanie informacji,
- prowadzeniu dodatkowych działań w zakresie edukacji publicznej, upowszechniania kultury, wspierania i upowszechniania idei samorządowej, promocji turystycznej gminy,
- redagowaniu tekstów do prasy lokalnej,
- pomocy osobom bezrobotnym i poszukującym pracy – pisanie i wysyłanie życiorysów pocztą elektroniczną, listów motywacyjnych, oraz wyszukiwaniu ofert przez Internet,
- gromadzeniu i udostępnianiu informacji na temat rynku pracy,
- pomocy w organizacji imprez kulturalnych i rekreacyjnych,
- obsłudze technicznej obrad sesji, spotkań, konferencji, imprez;

Ilość osób korzystających z usług biura Gminnego Centrum Informacji w 2018 roku



### 18.2.8 Boisko sportowe „Orlik”

Boiska sportowe „Orlik” znajdują się przy ul. Sportowej 12 w Jutrosinie. Są to boiska ogólnodostępne dla wszystkich mieszkańców. W skład kompleksu wchodzi boisko do piłki nożnej oraz boisko wielofunkcyjne (do piłki ręcznej, koszykówki i siatkówki). Zajęcia sportowe są prowadzone przez dwóch animatorów. Codziennie, w godzinach lekcyjnych, odbywają się zajęcia sportowe dla dzieci i młodzieży ze szkół. Popołudniami odbywają się treningi drużyn Klubu Sportowego „Orla” Jutrosin.

Godziny otwarcia: od 1 listopada do 31 marca od poniedziałku do piątku 15.00 - 20.00, w soboty 13.00 - 17.00; od 1 kwietnia do 31 października od poniedziałku do piątku 15.00 - 21.00, w soboty 13.00 - 17.00.

Na boisku sportowym „Orlik” prowadzone są również zajęcia rekreacyjne oraz organizowane są rozgrywki sportowe przez animatorów sportu. W 2018 roku do ważniejszych wydarzeń należy zaliczyć:

- Turniej o Puchar TYMBARK w piłce nożnej na poziomie gminnym,
- Wielkopolski Turniej Orlika – udział wzięło 5 drużyn z powiatu rawickiego (2 drużyny z Jutrosina i po jednej ze Szkaradowa, Dubina i Rawicza); do etapu powiatowego zakwalifikowała się zwycięska drużyna z Jutrosina,
- Rodzinny Festyn Piłkarski „Ojcowie kontra synowie” – mecze piłkarskie ojcowie kontra synowie - dzieci z roczników 2006-2008),
- Mistrzostwa Świata w piłce nożnej w Jutrosinie – w turnieju wzięło udział 8 drużyn z Jutrosina, które przybrały nazwy 8 państw biorących udział w MŚ,
- Turniej Przyjaźni Jutrosin Pakosław – rozgrywki piłki nożnej różnych grup wiekowych („Orlik” i „Młodzik”),
- „Bawimy się razem” – zajęcia rekreacyjne dla dzieci,
- Letnia Liga Siatkówki – lipiec i sierpień 2018 – udział wzięło 9 młodzieżowych drużyn szkolnych. Udział wzięło ok. 20 osób,
- Liga Okręgowego Związku Piłki Nożnej Leszno w kategorii „Orlik” (3 - 4 klasa SP) – w Jutrosinie rozgrywano mecze piłki nożnej od marca do czerwca i od sierpnia do listopada. Łącznie rozegrano 10 meczów w rundzie wiosennej i 10 w rundzie jesiennej; drużyna „Orlik” Jutrosin zajęła w końcowej klasyfikacji 6 miejsce w tabeli.

W okresie letnim z boiska sportowego „Orlik” codziennie korzysta około 60 – 80 osób. Największym zainteresowaniem obiekt cieszy się w okresie od maja do czerwca oraz od sierpnia do października.

## 19. Ochrona nad zabytkami

Gmina Jutrosin posiada „Program opieki nad Zabytkami Gminy Jutrosin na lata 2008 – 2011”, przyjęty Uchwałą nr XVIII/92/2008 w dniu 27 maja 2008 r.

Działania związane z ochroną zabytków na terenie Gminy Jutrosin zostały zawarte w dokumencie pn. „Zmiana Studium uwarunkowań i kierunków zagospodarowania przestrzennego Miasta i Gminy Jutrosin”, którego ostatnią nowelizację przeprowadzono Uchwałą Rady Miejskiej w Jutrosinie nr XXXII/184/2013 z dnia 13 października 2013 r.

Gmina posiada wiele cennych obiektów zabytkowych, świadczących o jej bogatej i wiekowej historii. Ich zwiedzanie umożliwiają wytyczone ścieżki rowerowe i turystyczne, oraz szlak konny.

Świadectwem wiekowej i bogatej historii Jutrosina są zachowane do dzisiaj zabytki. Najliczniej reprezentowane są zabytki architektury sakralnej i ziemiańskiej oraz zabudowy miejskiej i wiejskiej. W Jutrosinie i najbliższej okolicy jest kilkanaście wartościowych obiektów zabytkowych: pałace i dworki otoczone parkami, kościoły, ratusz, założenia architektoniczne Jutrosina i Dubina.

### 19.1 Cele Gminnego Programu Opieki nad Zabytkami

Gminy, zgodnie z Ustawą z dnia 8 marca 1990 r. o samorządzie gminnym (Dz.U.2019.506 t.j. z dnia 2019.03.15), w zakresie zadań własnych realizują sprawy dotyczące ochrony zabytków i opieki nad zabytkami (art. 7 ust 1 pkt.9). Obowiązek sporządzenia Gminnego Programu Opieki nad Zabytkami nakłada na gminę art. 87 ustawy z dnia 23 lipca 2003 r. o ochronie zabytków i opiece nad zabytkami (Dz.U.2018.2067 t.j. z dnia 2018.10.30 z późn. zm.). Ustawa reguluje zasady ochrony zabytków i opieki nad zabytkami, definiuje pojęcie zabytku, określa formy ochrony, kompetencje organów ochrony zabytków (w tym administracji rządowej i samorządowej), formy finansowania opieki nad zabytkami i ich ewidencjonowania etc.

„Gminny Program Opieki nad Zabytkami Gminy Jutrosin na lata 2008-2011” zgodnie z przytoczoną powyżej ustawą ma na celu:

1. zapoznanie z zasobami dziedzictwa kulturowego, historią i zabytkami Gminy Jutrosin, w tym z wykazem obiektów wpisanych do Rejestru Zabytków Województwa Wielkopolskiego oraz do Gminnej Ewidencji Zabytków,
2. zapoznanie z uwarunkowaniami prawnymi dotyczącymi ochrony i opieki nad zabytkami,
3. rozpoznanie potrzeb dotyczących podejmowania działań zmierzających do zahamowania procesów degradacji zabytków i doprowadzenia do poprawy stanu ich zachowania,
4. podejmowanie działań w zakresie stałego podnoszenia świadomości społecznej o wartościach duchowych i materialnych otaczających nas krajobrazów i potrzebie większej troski każdego o ich ochronę, właściwe kształtowanie i pielęgnację,
5. podejmowanie działań zwiększających atrakcyjność zabytków dla potrzeb społecznych,
6. włączenie problemów ochrony zabytków do systemu zadań strategicznych, wynikających z koncepcji przestrzennego zagospodarowania województwa

7. uwzględnienie uwarunkowań ochrony zabytków , w tym krajobrazu kulturowego i dziedzictwa archeologicznego , łącznie z uwarunkowaniami ochrony przyrody i równowagi ekologicznej.
8. zahamowanie procesów degradacji zabytków i doprowadzenie do poprawy stanu ich zachowania.
9. wyeksponowanie poszczególnych zabytków oraz walorów krajobrazu kulturowego
10. podejmowanie działań zwiększających atrakcyjność zabytków dla potrzeb społecznych, turystycznych, edukacyjnych oraz wspieranie inicjatyw sprzyjających wzrostowi środków finansowych oraz opiekę nad zabytkami.
11. określenie warunków współpracy z właścicielami zabytków, eliminujących sytuacje konfliktowe związane z wykorzystaniem tych zabytków.
12. podejmowanie przedsięwzięć umożliwiających tworzenie miejsc pracy związanych z opieką nad zabytkami.

Zgodnie z ustawą z dnia 23 lipca 2003 roku o ochronie zabytków i opiece nad zabytkami (Dz.U.2018.2067 t.j. z dnia 2018.10.30, art. 7) formami ochrony zabytków są:

- wpis do rejestru zabytków,
- uznanie za pomnik historii,
- utworzenie parku kulturowego,
- ustalenie ochrony w miejscowym planie zagospodarowania przestrzennego.

Opieka nad zabytkiem sprawowana przez jego właściciela lub posiadacza polega, w szczególności, na zapewnieniu warunków:

- naukowego badania i dokumentowania zabytku,
- prowadzenia prac konserwatorskich, restauratorskich i robót budowlanych przy zabytku
- zabezpieczenia i utrzymania zabytku oraz jego otoczenia w jak najlepszym stanie,
- korzystania z zabytku w sposób zapewniający trwałe zachowanie jego wartości,
- popularyzowania i upowszechniania wiedzy o zabytku oraz jego znaczeniu dla historii i kultury.

Celem tego programu opracowanego w oparciu o rejestr zabytków, gminną ewidencję zabytków, oraz dokumenty z zakresu planowania przestrzennego jest stworzenie całościowej i wieloletniej strategii ochrony zabytków znajdujących się na terenie Gminy Jutrosin realizowanej w 4-letnich cyklach – etapach, środkami optymalnymi, dostępnymi przez gminę, zarówno prawnymi (zapisy dotyczące ochrony zabytków w miejscowych planach zagospodarowania przestrzennego) jak też finansowymi (przeznaczenie środków budżetowych Gminy, pozyskiwanie środków unijnych). Kierunek podejmowanych przez gminę działań, mających na celu szeroko pojętą ochronę dziedzictwa kulturowego, określa Gminny Program Opieki nad Zabytkami.

## **19.2 Podstawy prawne Gminnego Programu Opieki nad Zabytkami**

Konstytucja Rzeczypospolitej Polskiej stanowi naturalny fundament dla tworzenia państwowej strategii ochrony zabytków i dziedzictwa kulturowego w Polsce.

Kolejnymi z podstaw prawnych jest ustawa z dnia 4 września 1997 roku o działach administracji rządowej oraz ustawa z dnia 23 lipca 2003 roku o ochronie zabytków i opiece nad zabytkami.

Ustawa wprowadza pojęcie zabytek. Jest to nieruchomość lub rzecz ruchoma, ich części lub zespoły, będące dziełem człowieka lub związane z jego działalnością, stanowiącą świadectwo minionej epoki bądź zdarzenia, których zachowanie leży w interesie społecznym ze względu na posiadaną wartość historyczną, artystyczną lub naukową. Zabytki podzielono na dwie wielkie grupy:

1. zabytki nieruchome (to znaczy elementy krajobrazu kulturowego, układy urbanistyczne, ruralistyczne i zespoły budowlane, dzieła architektury i budownictwa, w tym obronnego, obiekty techniki, takie jak kopalnie, huty, elektrownie, cmentarze, parki, ogrody, miejsca upamiętniające wydarzenia historyczne lub działalność wybitnych osobistości bądź instytucji),
2. zabytki ruchome (dzieła sztuk plastycznych, rzemiosła artystycznego, sztuki użytkowej, kolekcje, numizmaty, militaria, sztandary, pieczęcie, odznaki, medale i order, wytwory techniki, materiały biblioteczne, instrumenty muzyczne, wytwory sztuki ludowej i rękodzieła oraz obiekty etnograficzne).

Jednocześnie wydzielono zabytki archeologiczne (pozostałości terenowe pradziejowego i historycznego osadnictwa, cmentarzyska, kurhany, relikty działalności gospodarczej, religijnej i artystycznej). Ochronie ustawowej mogą także podlegać nazwy geograficzne, historyczne lub tradycyjne nazwy obiektu budowlanego, placu, ulicy lub jednostki osadniczej.

Ustawa wprowadziła pojęcia ochrony i opieki nad zabytkami. Ochrona zabytków oznacza podejmowanie przez administrację publiczną działań władczych, organizatorskich i finansowych, umożliwiających trwałe zachowanie zabytków, zapobieganie grożącym im zagrożeniom, udaremnianie niszczenia i niewłaściwego korzystania z zabytków, przeciwdziałania kradzieży, zaginięciu lub nielegalnemu wywozowi zabytków za granicę, kontroli stanu zachowania i przeznaczenia zabytków oraz uwzględnienie zadań ochronnych w planowaniu i zagospodarowaniu przestrzennym oraz przy kształtowaniu środowiska.

To właśnie na podstawie art. 87 ust. 3 ustawy o ochronie zabytków i opiece nad zabytkami, Gminy mają obowiązek sporządzić na okres 4 lat Gminny Program Opieki nad Zabytkami.

Program ten podlega uchwaleniu przez Radę, po uzyskaniu opinii Wojewódzkiego Konserwatora Zabytków.

Po uchwaleniu Programu podlega ogłoszeniu w Dzienniku Urzędowym Województwa Wielkopolskiego, a z jego realizacji Burmistrz sporządza i przedstawia Radzie co dwa lata sprawozdanie.

### **19.3 Narodowa Strategia Rozwoju Kultury na lata 2004-2013 i uzupełnienie Narodowej Strategii Rozwoju Kultury na lata 2004-2020.**

Narodowa Strategia Kultury na lata 2004-2020 przyjęta przez Radę Ministrów w dniu 21 września 2004 r. oraz Uzupełnienie Narodowej Strategii Rozwoju Kultury na lata 2004-2020 jest rządowym dokumentem tworzącym ramy dla nowoczesnego mecenatu państwa w sferze kultury, a przede wszystkim dla nowocześnie pojmowanej polityki kulturalnej państwa, funkcjonującej w warunkach rynkowych, a także dla wspólnoty Polski z Unią Europejską.

Dokumentem służącym wdrożeniu Narodowej Strategii Rozwoju Kultury w sferze materialnej spuścizny kulturowej Polski jest Narodowy Program Kultury "Ochrona zabytków i dziedzictwa kulturowego".

## 19.4 Strategia Rozwoju Województwa Wielkopolskiego

Gminny program opieki nad zabytkami Gminy Jutrosin zgodny jest również z kierunkami wyznaczonymi w Strategii Rozwoju Województwa Wielkopolskiego na lata 2000-2015, w której dla prawidłowego rozwoju regionu przyjęto zasady:

## 19.5 Dokumentacja dotycząca dóbr kultury w gminie

Program opieki nad zabytkami Gminy Jutrosin zgodny jest z dokumentami gminnymi, wyznaczającymi długofalowe kierunki społeczno-gospodarczego rozwoju Gminy i sposoby ich realizacji:

- Wieloletnim Planem Inwestycyjnym Gminy Jutrosin,
- planem rozwoju lokalnego Gminy,
- studium uwarunkowań i kierunków zagospodarowania przestrzennego Miasta i Gminy.

W związku z tym, że Gmina Jutrosin nie posiada aktualnego miejscowego planu ogólnego zagospodarowania przestrzennego, najważniejszym dokumentem planistycznym określającym rozwój społeczno - gospodarczy Gminy, przy zachowaniu i poszanowaniu istniejących zasobów dziedzictwa kulturowego jest Studium Uwarunkowań i Kierunków Zagospodarowania Przestrzennego Gminy Jutrosin.

Dla potrzeb Studium powstało opracowanie „Studium uwarunkowań konserwatorskich”, które zostało wykonane przez Wielkopolskie Buro Planowania Przestrzennego w Poznaniu w uzgodnieniu z Wojewódzkim Konserwatorem Zabytków.

Dokument ten składa się z części: opisowej, kartograficznej, fotograficznej oraz graficznej.

Studium ... zawiera rozpoznanie i analizę następujących tematów:

- rozpoznanie wartości kulturowych obiektów i zespołów urbanistycznych Gminy,
- analizę istniejących uwarunkowań geograficzno-krajobrazowych wpływających na obecny krajobraz Gminy,
- wykaz obiektów zabytkowych ze wskazaniem obiektów najwartościowszych (wpisanych do rejestru zabytków lub postulowanych do wpisu w pierwszej kolejności)
- strefy ochrony konserwatorskiej z wyszczególnieniem koniecznych działań będących podstawą działalności konserwatorskiej.

Zgodnie ze Studium uwarunkowań i kierunków zagospodarowania przestrzennego Gminy Jutrosin zasady ochrony obiektów wpisanych do rejestru zabytków i podlegających ochronie konserwatorskiej są następujące :

1. Wszelkie działania związane z obiektami i w strefach ochrony konserwatorskiej wpisanymi do rejestru zabytków w tym także zmiany własności, funkcji i przeznaczenia powinny uzyskać zgodę WKZ.
2. Wszelkie działania związane z obiektami podlegającymi ochronie konserwatorskiej i będącymi w strefach ochrony ekologicznej, w strefie ekspozycji obiektów wymagają uzyskania opinii WKZ.
3. Parki wpisane do rejestru zabytków i podlegające ochronie konserwatorskiej powinny być w całości użytkowane przez jednego użytkownika zapewniającego wprowadzenie funkcji wykluczającej ich dewastację, wprowadza się zakaz wtórnych podziałów własnościowych.

4. Dla terenów przylegających do granic parków należy przyjąć zasadę zagospodarowania zapewniającego właściwą ich ekspozycję. W strefach eksponowania parków wzdłuż głównych szlaków komunikacji kołowej wyklucza się realizację zabudowy mogącej znacząco pogorszyć ich ekspozycję. Dopuszcza się obiekty parterowe z użytkowym poddaszem. Nieprzekraczalne linie zabudowy projektowanych obiektów kubaturowych ustala się w odległości min. 25,0m od granic parków.
5. Na terenie parków wpisanych do rejestru zabytków wprowadza się zakaz wyrębu, dokonywania nowych nasadzeń drzew bez zgody WKZ;
6. Obiekty o wartościach zabytkowych należy poddać restauracji i modernizacji z zachowaniem obecnej i projektowanej funkcji do wartości obiektu;
7. Nowa zabudowa winna być dostosowana do historycznej kompozycji przestrzennej w zakresie rozplanowania, skali i bryły zabudowy przy założeniu harmonijnego współistnienia elementów kompozycji historycznej i współczesnej oraz nawiązywać formami współczesnymi do lokalnej tradycji architektonicznej nie może ona dominować nad zabudową historyczną, wszelka działalność inwestycyjna musi uwzględniać istniejące już związki przestrzenne i planistyczne.
8. Tereny cmentarzy do zachowania, porządkowania i rewitalizacji. Dla terenów przylegających do granic cmentarzy należy przyjąć zasadę zagospodarowania zapewniającego właściwą ich ekspozycję. Dla terenu cmentarza wpisanego do rejestru zabytków stosuje się zakaz wyrębu drzew i dokonywania nowych nasadzeń bez zgody WKZ.
9. Dla terenów stanowisk archeologicznych ustala się:
  - wszelkie inwestycje powinny być w miarę możliwości lokalizowane poza stanowiskami archeologicznymi;
  - na terenie stanowiska archeologicznego zalesienia i inwestycje wymagające prac ziemnych będą możliwe po przeprowadzeniu wyprzedzających ratowniczych badań wykopaliskowych po uzyskaniu decyzji WKZ;
  - na obszarze ochrony stanowiska archeologicznego niezbędne jest ustalenie na czas prac ziemnych nadzoru archeologicznego i uzyskanie decyzji WKZ;

## **19.6 Zasoby dziedzictwa i krajobrazu kulturowego Gminy Jutrosin**

Charakteryzując zasoby zabytków znajdujących się na terenie Miasta i Gminy Jutrosin podzielono je według przyjętej klasyfikacji na zabytki nieruchome, zabytki ruchome i archeologiczne. W literaturze przedmiotu zabytki nieruchome dzieli się z uwagi na ich znaczenie oraz formę ochrony i opieki na cztery zasadnicze części:

1. Obiekty objęte szczególną ponadnarodową ochroną sprawowaną poprzez wpis na Listę Światowego Dziedzictwa Kulturowego i Naturalnego UNESCO.
2. Zabytki objęte krajowymi prawnymi formami ochrony, do których zaliczamy:
  - uznanie za pomnik historii,
  - utworzenie parku kulturowego,
  - wpis do rejestru zabytków,
  - ustanowienie ochrony w miejscowym planie zagospodarowania przestrzennego.
3. Obiekty zabytkowe wpisane w ewidencji zabytków (gminnej, powiatowej, wojewódzkiej).
4. Pozostałe obiekty nigdzie nie zakwalifikowane, a godne zauważenia i objęcia opieką.



### **19. 7 Rejestr zabytków nieruchomych**

Obiekty, zespoły i założenia urbanistyczne wpisane do rejestru zabytków objęte są rygorami ochrony konserwatorskiej wynikającymi z ustawy z dnia 23 lipca 2003 roku o ochronie zabytków i opiece nad zabytkami. Sposób i tryb wydawania pozwoleń na prace w zabytku reguluje Rozporządzenie Ministra Kultury z dnia 09 czerwca 2004 r. w sprawie prowadzenia prac konserwatorskich, restauratorskich, robót budowlanych, badań konserwatorskich i architektonicznych, a także innych działań przy zabytku wpisanym do rejestru zabytków oraz badań archeologicznych i poszukiwań ukrytych lub porzuconych zabytków ruchomych (Dz. U. z 2004r. Nr 150, poz. 1579). Wszelkie prace w obiekcie wpisanym do rejestru zabytków wymagają pozwolenia Wojewódzkiego Konserwatora Zabytków w Poznaniu.

Rejestr zabytków nieruchomych obejmuje załącznik nr 1

### **19.8 Gminna ewidencja zabytków**

Zgodnie z art. 22 ustawy z dnia 23 lipca 2003 r. o ochronie zabytków i opiece nad zabytkami obowiązek prowadzenia gminnej ewidencji zabytków nieruchomych spoczywa na Burmistrzu Miasta i Gminy. Gminna ewidencja ma formę zbioru kart adresowych zabytków nieruchomych z terenu Gminy, objętych równocześnie wojewódzką ewidencją zabytków prowadzoną przez Wojewódzkiego Konserwatora Zabytków. Gminna ewidencja nie jest dokumentem zamkniętym; winna być uzupełniana, aktualizowana i weryfikowana. Ewidencją zostały objęte zespoły i obiekty o istotnych lokalnych walorach historycznych, kulturowych i krajobrazowych.

**Z terenu Gminy Jutrosin gminną ewidencją zabytków objęto obiekty ujęte w załączniku nr 2**

### **19.9 Ewidencja zabytków ruchomych**

1. Najcenniejsze zabytki ruchome, znajdują się w Kościele parafialnym p.w. Św. Elżbiety w Jutrosinie, wzniesionym w latach 1900 - 1902 z inicjatywy Zdzisława Czartoryskiego. Neoromański, o bogatym wystroju i wyposażeniu – polichromie Antoniego Pracajłowicza, utrzymane w tradycji biazantynizującej z elementami modernizmu. Dekoracja malarska tworzy jednorodne i unikalne wnętrza. W prezbiterium 7 witraży projektu wg projektu Mehoffera. Obecnie do ewidencji zabytków ruchomych wpisanych jest z wyposażenia kościoła parafialnego pw. Św. Elżbiety – 11 obiektów, natomiast do opracowania pozostaje jeszcze 60 kart dla obiektów.
2. Z wyposażenia kościoła cmentarnego p.w. Św. Krzyża w Jutrosinie do ewidencji wpisanych jest – 18 obiektów.
3. Z wyposażenia kościoła cmentarnego p.w. Przemienienia Pańskiego w Borku do ewidencji wpisanych jest – 22 obiekty.
4. Z wyposażenia pałacu w Starym Sielcu do ewidencji wpisano – 4 obiekty.
5. Do ewidencji zabytków ruchomych wpisana jest również skrzynka pocztowa w Jutrosinie.
6. Obiekty wpisane do księgi „b” rejestru zabytków ruchomych:

- Dubin – krzyż przydrożny z 1855r.,
- Jutrosin – skrzynka pocztowa,
- Stary Sielec – krzyż przydrożny.

#### **19.10 Rejestr cmentarzy**

##### **a) Borek - DOMARADZICE**

1. Cmentarz parafialny, zał. poł. XIX w.
2. Cmentarz przy kościele cmentarnym, zał. kon. XVIII w.

##### **b) Jutrosin**

1. Cmentarz przykościelny, zał. ok. 1805 r.
2. Cmentarz poewangelicki, zał. 1910 r.
3. Cmentarz żydowski, zał. 2 poł. XIX w.

##### **c) Nad Stawem**

1. Cmentarz poewangelicki, zał. pocz. XX w.

##### **d) Płaczkowo**

1. Cmentarz poewangelicki, zał. ok. 1902 r.

##### **e) Szkaradowo**

1. Cmentarz przykościelny, zał. pocz. XIX w.

##### **f) Śląskowo**

1. Cmentarz poewangelicki, zał. ok. 1918 r.

##### **g) Zaborowo**

1. Cmentarz poewangelicki, zał. kon. XIX w.

#### **19.11 Zabytki archeologiczne**

- a) Dubin – st. 18 AZP 69-29/49, Grodzisko – wczesne średniowiecze,
- b) Grąbkowo – st. 1 AZP 68-29/14, Grodzisko – wczesne średniowiecze,
- c) Śląskowo – st. 1 AZP 69-29/82, Osada – k. łużycka,

#### **19.12 Wykaz parków na terenie Gminy Jutrosin włączonych do ewidencji zabytków:**

- a) Płaczkowo – park dworski, zał. 2 poł. XIX w.,
- b) Stary Sielec – park krajobrazowy oraz zespół 5 alei śródpolnych, zał. XX w.,

**19.13 Wykaz pomników przyrody wpisanych do rejestru:**

Miejscowość	Gatunek	Ilość sztuk	Lokalizacja
JUTROSIN	Platan klonolistny	1	Przy kościele poewangelickim, ul. Wrocławska

**19.14 Główne cele polityki gminnej związane z ochroną zabytków**

Program opieki nad zabytkami Gminy Jutrosin stanowi podstawę dla działań związanych z ochroną dóbr kultury w okresie czterech lat od podjęcia uchwały przez Radę Miejską w sprawie przyjęcia niniejszego programu.

Celem programu opieki nad zabytkami w gminie Jutrosin jest wzmocnienie ochrony i opieki nad zabytkami oraz poprawa ich stanu zachowania poprzez opracowanie systemowych rozwiązań realizowanych przez władze Gminy.

Służą temu:

- aktualna inwentaryzacja zasobów zabytkowych Gminy (gminna ewidencja zabytków),
- włączenie problemów ochrony zabytków do systemu zadań strategicznych, wynikających z koncepcji przestrzennego zagospodarowania Gminy,
- wykorzystanie zasobów zabytkowych i walorów Gminy,
- Podejmowanie rozwiązań zwiększających atrakcyjność zabytków dla potrzeb społecznych, turystycznych i inwestycyjnych,
- zahamowanie procesów degradacji zabytków i doprowadzenie do poprawy stanu ich zachowania,
- wspieranie inicjatyw sprzyjających wzrostowi środków finansowych na opiekę nad zabytkami,
- określenie warunków współpracy z właścicielami zabytków,
- monitoring stanu zachowania i sposobu wykorzystania zabytków,
- uwzględnienie wydatków na ochronę zabytków w budżecie Gminy
- wypracowanie systemu pomocy finansowej na zabytki, poprzez odpisy podatkowe oraz dotacje z budżetu Gminy na prace konserwatorskie przy najcenniejszych zabytkach,
- promocja dziedzictwa kulturowego zwłaszcza zabytków w rozwoju turystyki,
- prowadzenie edukacji na rzecz ochrony dziedzictwa.

**19.15 Działania związane z ochroną zabytków, których właścicielem jest Gmina Jutrosin**

- okresowe przeglądy stanu zachowania i zabezpieczeń obiektów zabytkowych,
- podjęcie działań w celu znalezienia użytkowników lub właścicieli dla zdegradowanych obiektów zabytkowych na terenie Gminy, udostępnionej na stronie internetowej ich wykazu,
- przygotowanie oferty prac sezonowych dla bezrobotnych mieszkańców Gminy przy pracach pielęgnacyjnych i porządkowych na terenach zielonych, będących własnością Gminy,
- przygotowanie projektów rewitalizacji obszarów i obiektów zabytkowych w celu pozyskania środków z funduszy strukturalnych UE,

- prowadzenie działań mających na celu poprawę wizerunku Miasta i estetyki przestrzeni publicznej poprzez podjęcie prac związanych z renowacją, budynków i obiektów wpisanych do rejestru zabytków.

#### **19.16 Działania związane z ochroną zabytków, których właścicielem są osoby prywatne**

- przygotowanie właścicieli i dysponentów obiektów zabytkowych do absorpcji programowych funduszy Wspólnoty Europejskiej.
- przygotowanie aktualnych informacji o możliwościach pozyskiwania środków finansowych z zakresu ochrony zabytków (Ministerstwo Kultury, Wojewódzki Konserwator Zabytków, Fundusz Kościelny, Narodowy Fundusz Ochrony Środowiska i Gospodarki Wodnej, zwolnienia z podatku VAT); pomoc mieszkańcom gminy w wyszukiwaniu i pisaniu programów na pozyskiwanie środków finansowych z funduszy unijnych.
- podjęcie stosownej uchwały przez Radę Miejską o możliwości udzielania dotacji na prace remontowe i konserwatorskie i roboty budowlane przy obiektach zabytkowych wpisanych do rejestru zabytków (dotacje mogą być udzielane osobom posiadającym tytuł prawny do zabytku znajdującego się na terenie gminy i wykażą się wkładem własnym na wykonanie prac),
- aktualizacja ewidencji gminnej po dwóch latach obowiązywania programu, polegająca na wykreśleniu z ewidencji obiektów nieistniejących i gruntowanie przebudowanych (zmiana bryły budynku, układu i wielkości otworów okiennych, skucie wystroju elewacji itp.) oraz wprowadzeniu nowych obiektów, dotąd nie objętych ewidencją, a posiadających wartości zabytkowe, ważne dla kulturowej tożsamości regionu.

#### **19.17 Najcenniejsze zasoby kulturowe oraz stan ich zachowania i istniejące zagrożenia**

Najbardziej wartościowe obiekty na terenie Jutrosina – ratusz, trzy kościoły i dzwonnica, dwa założenia architektoniczne oraz zespoły pałacowo-parkowe są indywidualnie wpisane do rejestru zabytków, wszystkie utrzymane w stanie dobrym lub bardzo dobrym.

Założenie architektoniczne Miasta Jutrosina jako cenny przykład starego układu przestrzennego i zespołu budowlanego jest wpisane do rejestru zabytków. Najcenniejsze wnętrza miejskie to Rynek, plac wokół kościoła św. Elżbiety, ul. Wrocławska z jej przedłużeniem – Dworcową oraz ulica Wodna, Garncarska, Powstańców i Podgórna. Rynek sprawia wrażenie bardziej regularnego niż jest w planie. W jego centrum wznosi się klasyczny ratusz. Pierzeje są nieomal kompletne, tylko pojedyncze budynki we wschodniej i zachodniej pierzei nie są spójne ze starą zabudową mieszczańską, jednak posiadają właściwe gabaryty. Regularna, niewysoka zieleń wzdłuż pierzei harmonizuje wnętrze rynkowe nie przesłaniając zabudowy. Także otoczenie kościoła p.w. św. Elżbiety stanowi znakomita zieleń dobrze kontrastująca z ceglana bryłą budynku. Sąsiadująca niewysoka zabudowa, która stanowi ramy tego wnętrza ma charakter małomiasteczkowy. Najlepszy zespół tej zabudowy to krótki odcinek uliczki Kościuszki łączy kościół z rynkiem. Najcenniejsze wnętrza uliczne – ciąg ulic – Wrocławska i Dworcowa – posiada budowę pierzei w postaci licznych małogabarytowych, charakterystycznych dla tego miasta domów i kamieniczek z końca XIX wieku i początek XX wieku. Są one z reguły jednokondygnacyjne, rzadziej dwukondygnacyjne, pokryte dwuspadowymi dachami ustawionymi kalenicowo, niekiedy z wystawkami. W pierzei

zachodniej ul. Wrocławskiej – nieco cofnięty od linii zabudowy stoi neogotycki kościół (dawny protestancki). Od południa oś ulicy zamyka znakomity zespół św. Krzyża i dzwonnicy.

Kościół parafialny p.w. św. Elżbiety – (na miejscu pierwotnego kościoła p.w. Wniebowzięcia NMP i św. Katarzyny, drewnianego istniejącego w 1440 r. w XVII wieku wzniesiono murowany, który został zniszczony przez pożar w 1806r.) – obecnie istniejący kościół zbudowany w latach 1900 -1903 według projektu Tomasza Pajzderskiego, w stylu neoromańskim, posiada bardzo charakterystyczną, addycyjną, wielką, wysoką bryłę o ceglanych elewacjach, która jest dominantą architektoniczną miasta. Wnętrze tej trójnawowej bazyliki z transeptem – o wyjątkowych walorach artystycznych: sklepienia i ściany – pokryte są polichromią figuralną z lat 1906 - 1908 wykonaną przez Antoniego Procajłowicza, oprócz tego ozdobione siedmioma witrażami projektu Józefa Mehoffera, ogólnie utrzymane w młodopolskim charakterze.

Kościół cmentarny p.w. Krzyża Św. (niegdyś szpitalny), zbudowany w 1777 roku, w latach 1806 - 1903 pełnił funkcję kościoła parafialnego. Zbudowany został na planie krzyża greckiego: wewnątrz część centralna nakryta pozorną kopułą, a niżej półkolistymi arkadami otwarta do ramion krzyża. Kościół był konstrukcji szkieletowej, wypełnionej gliną, w latach 1991 - 1994 został gruntownie wyremontowany, wówczas to ściany wymieniono na murowane z czerwonej cegły, a na elewacjach założono atrapę ryglówki (kratownicę z desek). Kościół obecnie zachowany jest w dobrym stanie.

Kościół poewangelicki wybudowany w 1865r., w stylu neoromańskim. W latach 90-tych XX w. został zaadaptowany na salę widowiskowo-sportową przy szkole podstawowej, która mieści się w budynku dawnej szkoły ewangelickiej. Budynek kościoła zachowany jest w bardzo dobrym stanie i nie wymaga prac remontowych.

Dzwonnica - brama na cmentarzu przy kościele Krzyża Św. z drugiej połowy XVIII wieku, na rzucie kwadratu, z bramą przelotową w przyziemiu (obecnie nieużytkowaną); drewniana, konstrukcja słupowa, zewnątrz oszalowana. W 1998 r. była gruntownie remontowana, zachowała wiele oryginalnej substancji budowlanej, ogólnie stan zachowania jest dobry i obecnie nie wymaga prac remontowych.

Ratusz wolno stojący w centrum Rynku – ratusz jutrosiński zbudowano w ostatnich latach pierwszej połowy XIX wieku (umowa w sprawie jego budowy pochodzi z 1844 r.), ale różne prace uzupełniające trwały jeszcze szereg lat i przeciągały się na drugą połowę XIX w. Z poprzedniego starego ratusza zachowała się jedynie sylwetka koguta. Ratusz jest murowany i otynkowany. Znajduje się on na podmurówce z cegły. Do głównej części ratusza przylegają dwie przybudówki i budynek na zapleczu. Budynki połączone są murem z dwoma wewnętrznymi podwórkami. Ratusz zbudowany jest na planie kwadratu 13x13 m. Jest to budowa trójkondygnacyjna, podpiwniczona i przykryta dachem namiotowym. Wejście frontowe do niego znajduje się od strony zachodniej. Na szczycie ratusza jest ośmioboczna wieża z zegarem, nakryta hełmem z latarnią.

Na terenie Gminy znajduje się również drugie założenie urbanistyczne – wpisane do rejestru zabytków – to układ przestrzenny i zespół budowlany miejscowości Dubin, który do 1895 r. posiadał praw miejskie. Pierwotnie był to gród zbudowany w 1267r. przez księcia Bolesława Pobożnego, wzmiankowany w XIII w. (wzmiankowani kasztelanowie). W Dubin został lokowany na prawie niemieckim 1284 r. Obecnie jest to wieś. Głównym ośrodkiem miejscowości jest plac targowy – od strony zachodniej prostokątny, od wschodu przechodzący w ulicówkę. Od południa i północy do rynku dochodzą dwie ulice stodołne, przy których do dziś zachowany jest unikatowy zespół szachulcowych stodoł, które są zgrupowane w pięciu ciągach po obu stronach drogi do Szkaradowa i w dwóch ciągach po zachodniej stronie drogi

do Jutrosina, łącznie 22 stodoły. Zespół stodół jest wpisany do rejestru zabytków i podlega ochronie konserwatorskiej; w 2002 r. został zgłoszony do *Krajowego programu „drewno”* i zakwalifikowano go do prac remontowych; w 2003 r. na zlecenie Wielkopolskiego Wojewódzkiego Konserwatora Zabytków zostały opracowane ekspertyzy, projekty remontu (wraz z kosztorysami) dwóch najbardziej zniszczonych, grożących zawaleniem stodół.

Obecna wieś Dubin ma zachowaną zwartą zabudowę mieszkalną; z reguły są to domy parterowe, nakryte stromymi dachami, kalenicowo ustawione w pierzejach wzdłuż ulic. Wiele z tych starych domów ma ściany oryginalnej konstrukcji szachulcowej (drewnianej – ryglowej, wylepionej gliną, później częściowo podmurowanej cegłą), wnętrza nakryte drewnianymi stropami belkowymi, kryją w sobie oryginalne konstrukcje pieców ceglanych i kaflowych łączących się z przewodami kominowymi, piecami chlebowymi i wiele różnorodnych wzorów stolarek drzwiowych i okiennych z oryginalnymi okuciami. Dzięki zachowanej oryginalnej substancji budowlanej wszystkie te szachulcowe domy mieszkalne, mają bardzo dużą wartość naukową – poznawczą dla historii technik budowlanych. Ogólnie wszystkie w/w domy szachulcowe zachowane są w dość dobrym stanie.

Kościół filialny p.w. Przemienienia Pańskiego stojący na cmentarzu na Borku (przysiółek sołectwej wsi Domaradzice) zbudowany został w 1787 r. w konstrukcji szkieletowej, w 1857r. częściowo oblicowany cegłą i otynkowany. Zachowany jest w stanie dobrym, remont wnętrza był przeprowadzony w 1997r., wymaga jedynie drobnych napraw bieżących.

Kościół parafialny p.w. Św. Marcina w Szkaradowie zbudowany został w l. 1778-80 jako murowany (na miejscu drewnianego), z fundacji Jana Nepomucena Mycielskiego. Uległ on zniszczeniu w 1796r. i odbudowany został w l. 1810 - 1812 staraniem proboszcza Jakuba Grabowskiego i właściciela wsi Franciszka Garczyńskiego, restaurowany w 2 poł. XIX w., konsekrowany w 1908 r. Obiekt jest w stylu klasycystycznym, jego wnętrza było remontowane w 2001 r. i obecnie zachowany jest ogólnie w stanie dobrym.

Z zachowanych siedmiu zespołów pałacowo-dworsko-parkowo-folwarcznych dwa są wpisane do rejestru zabytków.

Najcenniejszym założeniem jest Stary Sielec, w którym wpisane do rejestru są dwór, zamek, park z pięcioma alejami śródpolnymi oraz zespół folwarczny wraz z kolonią mieszkalną służby dworskiej i kolonią mieszkalną służby folwarcznej; w 2003 r. przeprowadzono remont elewacji, roboty dekarские, renowację i naprawę trzech bram – ogólnie dwór zadbane i zachowany w dobrym stanie. Zamek, którego budowy nigdy nie ukończono, w 1995 r. został zwrócony Aleksandrowi Czartoryskiemu, w 1997 r. wyremontowano dach zamku, jednak w ostatnim czasie widać ponowną dewastację – dziury w dachu (wymontowano okno dachowe i wyrwane opierzenia). Trzy domy kolonii mieszkalnej służby dworskiej w 2000 r. zostały sprzedane użytkownikom i ogólnie domy te zachowane są w zadowalającym stanie. W złym stanie zachowany jest spichlerz – nieużytkowany.

Z zespołu dworskiego w Płackowie do rejestru zabytków wpisany jest dwór i park. Dwór ma niewielkie zawilgocenie ścian i ubytki tynków zewnętrznych, ale ogólnie zachowany w dobrym stanie.

Z wcześnie rozparcelowanego zespołu dworskiego w Szkaradowie budynek dworu wpisany jest do rejestru zabytków pod nazwą „dom nr 99”, ob. nr 101. Obiekt zachowany jest w dobrym stanie a wszystkie dotychczasowe remonty były prowadzone po uzgodnieniu z konserwatorem zabytków.

## **19.18 Obiekty wymagające pilnie wykonania prac remontowych**

### Dubin – wiatrak-koźlak,

Elementy rozebranego wiatraka z Dubina posłużyły do budowy wiatraka nad zalewem w Jutrosinie (m.in. podstawa – koźlak, elementy metalowe mocowania głównej osi śmigieł).

Dubin – zespół 22 stodoł szachulcowych, większość z nich została zbudowana ok. 1879 roku, przy dwóch ulicach stodołnych, obecnie stodoły te zblokowane są w 7 zwartych ciągach. Przyczyny zniszczeń stodoł są różne: poza naturalnym zużyciem podstawowego materiału konstrukcyjnego jakim jest drewno, te stodoły, które są użytkowane, są zarazem doraźnie na bieżąco remontowane, naprawiane; w lepszym stanie zachowane są te, które są dalej odsunięte od drogi (czyli dwie stodoły nad stawem i ciągi stodoł wzdłuż drogi do Jutrosina) – poziomy obu dróg znacznie się podwyższyły w ciągu ponad 125 lat, obie drogi nie mają kanalizacji przeciwdeszczowej, stąd konstrukcja stodoł jest stale narażona na zawilgocenie spowodowane rozpryskiwaniem wody deszczowej z kałuż przez pojazdy jeżdżące po obu drogach (stodoła, którą właściciel oszalował – zachowana jest w lepszym stanie). Zmieniono funkcję części stodoł (służą one jako magazyn maszyn) i w związku z tym w kilku obiektach właściciele usunęli słupy konstrukcyjne z wnętrza, co z pewnością przyczyniło się do zachwiania statyki niektórych więźarów dachowych. W czasie wykonywania prac ewidencyjnych zaobserwowano również świadomą dewastację – z oszalowania stodoł pozyskuje się drewno opałowe. Zespół stodoł zgłoszono do Krajowego programu „drewno” i został on zakwalifikowany do remontu. Opracowano ekspertyzy i dokumentację projektową na remont dwóch stodoł (kolejnych od północy, w najdłuższym ciągu po wschodniej stronie drogi do Szkaradowa).

## **19.19 Zestawienie celów priorytetowych i zadań dla Gminnego Programu Ochrony Zabytków**

### **19.19.1 Aktualizacja i uzupełnienie bazy danych**

- dokonanie przeglądu obiektów zabytkowych w terenie w każdym sołectwie i weryfikacja posiadanych wykazów obiektów zabytkowych,
- kwalifikacja obiektów pod kątem stanu estetycznego,
- wykonanie dokumentacji fotograficznej wszystkich istniejących obiektów
- uzupełnienie kart ewidencyjnych obiektów o uzyskane dane i dokumentację fotograficzną,
- inwentaryzacja i założenie ewidencji zbiorów zgromadzonych w Muzeum Ziemi Jutrosińskiej.

### **19.19.2 Określenie stanów własnościowych obiektów**

- ustalenie szczegółowej lokalizacji obiektów na działkach gruntu,
- nawiązanie współpracy ze Starostwem Powiatowym w Rawiczu w celu ustalenia właściciela lub użytkownika,
- naniesienie ustalonych danych własnościowych obiektów do kart ewidencyjnych.

### **19.19.3 Określenie stanów technicznych obiektów**

- nawiązanie współpracy z Powiatowym organem nadzoru budowlanego w celu ustalenia stanu technicznego zinwentaryzowanych obiektów,
- naniesienie wniosków i opinii w sprawie dalszej kwalifikacji obiektów do gminnej ewidencji dóbr kultury,
- określenie niezbędnych prac rewitalizacyjnych obiektów, określenie szacunkowej wartości ich przeprowadzenia.

### **19.19.4 Bieżąca aktualizacja ewidencji dóbr kultury w gminie**

- wprowadzanie zmian dotyczących rozbiórek, modernizacji i remontów obiektów,
- wprowadzanie zmian dotyczących stosunków własnościowych.

### **19.19.5 Dokonanie podziału dóbr kultury na kategorie i opracowanie zasad opieki nad nimi**

- nawiązanie współpracy z wojewódzką służbą ochrony zabytków i dokonanie wspólnej oceny w kontekście przeprowadzonej inwentaryzacji,
- poinformowanie właścicieli obiektów o ich zakwalifikowaniu oraz o wymogach w zakresie opieki nad nimi,
- dostosowanie przepisów prawa miejscowego.

### **19.19.5 Skierowanie wniosków o wpisanie niektórych wybranych obiektów do rejestru zabytków**

Obiekty, które należy wpisać do rejestru zabytków:

- a) Dubin – Kościół par. p.w. św. Mikołaja
- b) Bartoszewice – zespół folwarczny (rządcówka+park)
- c) Domaradzice – szkoła, 1871r.
- d) Domaradzice – szkoła, 1905r.
- e) Dubin – zespół folwarczny, w tym park
- f) Jutrosin – szkoła, ul. Szkolna 9
- g) Rogożewo – zespół folwarczny (rządcówka+park)
- h) Szkaradowo – dzwonnica.

### **19.19.7 Podejmowanie działań w zakresie odnowy i ochrony zabytków**

- pozyskiwanie środków zewnętrznych na odnowę zabytków będących własnością Gminy,
- informowanie innych właścicieli obiektów zabytkowych o możliwościach pozyskania środków na odnowę zabytków,
- wspólnie z prywatnymi właścicielami zabytkowych stodoł w Dubinie, Gmina Jutrosin działając w porozumieniu z Wojewódzkim Konserwatorem Zabytków w Poznaniu, powinna opracować program rewitalizacji tych obiektów mające na celu:
  - a) zidentyfikowanie wszystkich obiektów pod względem własnościowym, technicznym itp.



- b) określenie niezbędnych robót remontowych i konserwatorskich nadających obiektom właściwy standard.
- c) wsparcie finansowe właścicieli dążących do ożywienia posiadanych obiektów i nadania im funkcji lokalnych centrów.

#### **19.19.8 Określenie zasad udostępniania zabytków w celach turystycznych**

- ustalenie z właścicielami wykazu obiektów udostępnianych w celach turystycznych,
  - oznakowanie obiektów udostępnianych w celach turystycznych,
  - opracowanie tablic informacyjnych zamieszczonych na zewnątrz obiektów zawierających podstawowe dane historyczne o obiekcie,
  - rozwój i promocja walorów turystycznych Gminy z wykorzystaniem w tym celu obiektów zabytkowych, a w szczególności zespołów pałacowych, folwarcznych i sakralnych.
- W tym celu należy wykorzystać już istniejące ścieżki rowerowe i szlaki konne.

#### **19.19.9 Edukacja w zakresie ochrony dziedzictwa kulturowego**

- włączenie tematyki ochrony dóbr kultury do zajęć szkolnych w szkołach podstawowych i ponadpodstawowych prowadzonych przez gminę,
- publikacja materiałów dotyczących ochrony zabytków i opieki nad zabytkami w prasie lokalnej i na stronie internetowej Gminy Jutrosin.

Program ochrony zabytków Gminy Jutrosin wymaga aktualizacji. W latach przednich nie było to realizowane ze względów finansowych oraz w związku z tym, że w zakresie ochrony zabytków na terenie gminy nie zachodziły zmiany oraz nie dochodziło do znacznego pogorszenia stanu zabytków.

W wyniku zaistniałych sytuacji w latach 2016-2018 (jedna ze stodół w Dubinie uległa zawaleniu a druga spaleni) zaszły zmiany w rejestrze zabytków dotyczące zespołu stodół w Dubinie wpisanego do rejestru pod numerem 1101/A. W zaktualizowanym „Programie....” winny znaleźć się nowe założenia dotyczące ochrony zabytków, ich odnowy i odrestaurowania. Należy także zwrócić uwagę na programy skierowane do właścicieli nieruchomości wpisanych do rejestru zabytków dzięki, którym mogą starać się oni o dofinansowania na prowadzenie prac konserwatorskich, restauratorskich lub robót budowlanych przy obiekcie zabytkowym wpisanym do rejestru zabytków na przykład w ramach programu Ministerstwa Kultury i Dziedzictwa Narodowego „Dziedzictwo kulturowe” Priorytet 1 „Ochrona zabytków”.

## 20. Targi i handel

Funkcjonowanie targowiska na terenie gminy wynika z art. 7 ust. 1 ustawy o samorządzie gminnym. Targowisko gminne w Gminie Jutrosin zlokalizowane jest na prywatnej nieruchomości, położonej w Jutrosinie przy ul. Polnej 9 (działka nr 739/6) i zajmuje obszar 0,7356 ha.

Na podstawie art. 18 ust. 1 i art. 40 ust. 2 pkt 4 ustawy o samorządzie gminnym rada gminy podejmuje uchwałę w sprawie zasad i trybu korzystania z targowisk gminnych. Zarząd nad targowiskiem gminnym sprawuje w imieniu burmistrza urząd gminy, jednak może on zostać powierzony jednostce organizacyjnej gminy lub podmiotowi albo innej osobie wyłonionej w drodze przetargu.

Ostatnia uchwała dotycząca wprowadzenia, określenia zasad poboru i terminów płatności oraz stawek opłaty targowej została podjęta przez Radę Miejską w Jutrosinie 27 listopada 2015 r. (Uchwała Nr XIII/51/2015 Rady Miejskiej w Jutrosinie).

Stawki dzienne opłaty targowej wynoszą:

- 1) za sprzedaż towarów na stanowisku – 15,00 zł.,
- 2) z tytułu zajęcia dwóch lub więcej stanowisk – wielokrotność stawki,
- 3) za sprzedaż towarów z wózka, kosza, stolika – 5,00 zł.

Pobór opłaty targowej następuje w drodze inkasa. Inkasentem opłaty targowej jest pan Maciej Żyto, zarządzający terenem targowiska. Za pobranie opłaty targowej i wpłacenie jej w ustalonym terminie inkasentowi przysługuje wynagrodzenie w wysokości 80% pobranej opłaty.

W roku 2018 opłata z tytułu inkaso wyniosła brutto 7 115, 00 zł., z czego do budżetu gminy wpłynęła kwota 1 432,00 zł.

## 21. Tereny zielone

Tereny zieleni miejskiej zajmują powierzchnię 0,70 ha, w tym:

- klomby i rabaty – 0,20 ha,
- trawniki – 0,50 ha.

Prace związane z utrzymywaniem terenów zieleni miejskiej wykonywane były poprzez:

- utrzymywanie klombów i rabat,
- dokonywanie nasadzeń kwiatów w donicach,
- dokonywanie nasadzeń krzewów i kwiatów na klombach i rabatach,
- pielęgnację żywopłotów i przycinanie gałęzi drzew,
- utrzymanie ławek i koszy ulicznych w estetycznym wyglądzie,
- przygotowanie choinki na Rynku przy budynku Urzędu Miasta i Gminy Jutrosin wraz z montażem lampek świątecznych na drzewkach oraz projektorów laserowych ze świąteczną animacją.

W 2018 roku na osiedlu w Jutrosinie posadzono 20 drzew z gatunku klon jesionolistny odmiany „Flamingo” oraz obsadzono lawendą pięć skwerów. Przeprowadzono również zabiegi pielęgnacyjne, polegające na przycięciu gałęzi drzew na terenie miasta Jutrosin oraz gałęzi drzew rosnących w pasie dróg gminnych. Jak co roku donice na Rynku zostały obsadzone kwiatami. Uprzątnięto zniszczone krzewy przy ul. Kościuszki i posadzono lawendę.

## 22. Cmentarze

Na terenie Gminy Jutrosin znajdują się cztery czynne cmentarze wyznaniowe (katolickie): w Jutrosinie, Szkaradowie i na Borku (cmentarz parafialny oraz leżący w jego pobliżu cmentarz przykościelny).

Zgodnie z art. 8 ust. 2 Ustawy z dnia 31 stycznia 1959 r. o cmentarzach i chowaniu zmarłych (t.j. Dz. U. z 2017 r. poz. 912, 1669) *w miejscowościach, w których nie ma cmentarzy komunalnych, zarząd cmentarza wyznaniowego jest obowiązany umożliwić pochowanie na tym cmentarzu, bez jakiejkolwiek dyskryminacji, osób zmarłych innego wyznania lub niewierzących.*

W/w cmentarze są właściwie ogrodzone, wyposażone w chłodnie oraz estetycznie utrzymane. Na cmentarzu w Jutrosinie w 2018 r. wybudowane zostało kolumbarium, służące do składania urn z prochami.

**Tabela 1: Cmentarze użytkowane na terenie gminy Jutrosin**

Lp.	Miejscowość	Zarządca cmentarza	Powierzchnia cmentarza [ha]	Numery działek ewidencyjnych
1	Jutrosin	Parafia Rzymskokatolicka pw. św. Elżbiety w Jutrosinie	1,25502	536
2	Szkaradowo	Parafia Rzymskokatolicka pw. św. Marcina Biskupa w Szkaradowie	1,2198	551, 552, 553
3	Borek – cmentarz przykościelny	Parafia Rzymskokatolicka pw. św. Mikołaja w Dubinie	0,4224	542
4	Borek – cmentarz parafialny	Parafia Rzymskokatolicka pw. św. Mikołaja w Dubinie	0,8426	531, 532, 535, 536, 537

Oprócz czynnych cmentarzy, na terenie Gminy Jutrosin znajdują się nieużytkowane cmentarze wyznaniowe:

**Tabela 2: Cmentarze nieużytkowane na terenie Gminy Jutrosin**

Lp.	Miejscowość	Wyznanie	Powierzchnia [ha]	Numery działek ewidencyjnych	uwagi
1	Jutrosin	ewangelicki	0,6187	255	użytkowany 1910 - 1945
2	Nad Stawem	ewangelicki	0,1082	531/1	zał. pocz. XIX w.
3	Płaczkowo	ewangelicki	1,1543	183	Użytkowany 1902 - 1945
4	Śląskowo	ewangelicki	0,2511	91	zał. ok. 1918
5	Zaborowo	ewangelicki	0,1306	95	
6	Jutrosin	żydowski	0,1677	444	zał. poł. XIX w.

## 23. Porządek publiczny i bezpieczeństwo

### 23.1. Współpraca z Policją

Nad bezpieczeństwem mieszkańców miasta i gminy Jutrosin czuwa Policja i Jednostki Ochotniczych Straży Pożarnych.

Rewir Dzielnicowych Policji mieści się w budynku Urzędu Gminy w Pakostawiu. Pracuje w nim 5 policjantów. W roku 2018 dzielnicowi ujawnili 302 wykroczenia nakładając 175 mandatów karnych (w 2017 - 169 ), min. za:

- kradzież mienia o wartości do 500 zł: 8 (mienie zwrócone),
- nieprzestrzeganie Regulaminu nad Zalewem w Jutrosinie: 6,
- zakłócenia porządku publicznego: 15,
- niezachowanie środków ostrożności przy trzymaniu psa: 11,
- spożywanie alkoholu w miejscach publicznych: 28,
- zaśmiecanie miejsc ogólnie dostępnych: 21,

**Tabela 1. Zestawienie ilości zdarzeń na terenie Miasta i Gminy Jutrosin**

2017/2018	miasta	wieś
Ilość podjętych interwencji	81/65	98/133
Interwencje domowe	13/15	24/22
Zdarzenia w ruchu drogowym:	---	---
- wypadki drogowe	1/0	5/3
- kierujący w stanie nietrzeźwości	2/3	8/13
- kierujący w stanie po użyciu alkoholu	2/0	1/3
- kolizje drogowe	6/9	9/12
kradzież	0/2	3/2
kradzież z włamaniem	0/0	1/1
narkotyki	0/0	2/1
oszustwo	0/2	1/0
nagłe zgony	2/0	3/2

### 23.2 Obrona cywilna

Sprawami związanymi w szeroko rozumianym bezpieczeństwem zajmuje się stanowisko ds. Zarządzania Kryzysowego i Spraw Obronnych. W ramach obowiązków gminy realizowane są następujące rodzaje zadań:

- a) zadania związane z obronnością kraju

We współpracy z Wojskową Komendą Uzupełnień w Lesznie oraz Biurem Bezpieczeństwa i Zarządzania Kryzysowego Starostwa Powiatowego w Rawiczu organizowana jest kwalifikacja wojskowa. Rocznie do kwalifikacji przystępuje ok. 50 do 60 osób z terenu miasta i gminy Jutrosin. Wyznaczone podmioty gospodarcze realizują zadania obronne poprzez wykonywanie świadczeń na rzecz obrony. Nakładanie świadczeń i wzywanie do ich wykonywania należy do zadań Burmistrza Miasta i Gminy Jutrosin. Wojewoda wyznacza zadania, które powinny być zaplanowane w ramach przygotowań w zakresie obronności. W przypadku zagrożenia bezpieczeństwa państwa realizowanych jest szereg zadań obrony cywilnej, z których najważniejsze to

zapewnienie funkcjonowania systemu wykrywania zagrożeń oraz ostrzegania i alarmowania. Nie nastąpiły zapowiadane zmiany aktów prawnych dotyczących obrony cywilnej, umożliwiające nowoczesne wykonanie zadań związanych z ochroną ludności i zasobów materialnych.

b) zadania obrony cywilnej i powszechniej samoobrony

Obrona cywilna jest elementem systemu obronnego państwa i stanowi kompleks przedsięwzięć o charakterze planistycznym, organizacyjnym, szkoleniowym, inwestycyjnym, materiałowo - technicznym i zaopatrzeniowym. Przedsięwzięcia te są realizowane przez organa administracji rządowej i samorządowej oraz jednostki organizacyjne.

Obrona cywilna ma na celu ochronę ludności, dóbr kultury, zakładów pracy i urządzeń użyteczności publicznej, ratowanie i udzielanie pomocy poszkodowanym w czasie wojny oraz współdziałanie w zwalczaniu klęsk żywiołowych i zagrożeń środowiska oraz usuwaniu ich skutków. Podstawowym zadaniem obrony cywilnej w czasie pokoju jest:

1. planowanie przedsięwzięć w zakresie ochrony przed skutkami działań zbrojnych zarówno ludności, jak i zakładów pracy i urządzeń użyteczności publicznej oraz dóbr kultury,
2. wykrywanie zagrożeń i stwarzanie warunków do ostrzegania i alarmowania ludności,
3. przygotowanie schronów i ukryć dla ludności oraz utrzymanie ich w gotowości do użycia,
4. gromadzenie i przechowywanie indywidualnych środków ochronnych dla formacji obrony cywilnej i ludności,
5. wyposażenie formacji obrony cywilnej w specjalistyczny sprzęt ratowniczy, przyrządy i aparaturę do wykrywania różnego rodzaju zagrożeń,
6. systematyczne szkolenie w zakresie OC kadr kierowniczych administracji rządowej i samorządowej, formacji OC oraz ludności w ramach powszechnej samoobrony,
7. współdziałanie w zwalczaniu klęsk żywiołowych i zagrożeń środowiska, oraz usuwanie ich skutków.

c) zadania z karesu zarządzania kryzysowego i zwalczania skutków klęsk żywiołowych.

Zarządzanie kryzysowe jest to działalność organów administracji publicznej będąca elementem kierowania bezpieczeństwem narodowym, która polega na zapobieganiu sytuacjom kryzysowym, przygotowaniu do przejmowania nad nimi kontroli w drodze zaplanowanych działań, reagowaniu w przypadku wystąpienia sytuacji kryzysowych, usuwaniu ich skutków oraz odtwarzaniu zasobów i infrastruktury krytycznej.

### **23.3 Gminny Zespół Zarządzania Kryzysowego**

Zarządzeniem Burmistrza w mieście i gminie Jutrosin powołano Gminne Centrum Zarządzania Kryzysowego (GCZK) oraz Gminny Zespół Zarządzania Kryzysowego, które działają (GZZK) na podstawie ustawy z dnia 26 kwietnia 2007 r. o zarządzaniu kryzysowym (Dz. U. Nr 89, poz.590).

Gminny Zespół Zarządzania Kryzysowego jest organem pomocniczym Burmistrza Miasta i Gminy Jutrosin. Zapewnia prawidłowe wykonywanie zadań oraz podejmowanie działań zmierzających do zapobiegania powstawaniu oraz minimalizacji zagrożenia życia i zdrowia oraz mienia i środowiska. Zadaniem Gminnego Zespołu Zarządzania Kryzysowego jest monitorowanie i kierowanie akcją ratowniczą i odbudową na obszarze gminy jako następstw katastrofy naturalnej, awarii technicznej lub działalności człowieka oraz realizowanie polityki informacyjnej w sytuacjach kryzysowych.

### **23.4 Systemy ostrzegania i alarmowania**

W przypadku zagrożenia bezpieczeństwa państwa realizowanych jest szereg zadań obrony cywilnej, z których najważniejsze to zapewnienie funkcjonowania systemu wykrywania zagrożeń oraz ostrzegania i alarmowania (SOA). Członkowie GCZK pełnią całodobowe dyżury w sytuacjach kryzysowych w celu zapewnienia przepływu informacji oraz dokumentowania prowadzonych czynności. Funkcjonuje telefon alarmowy oraz utworzono system powiadamiania SMS o mogących wystąpić niebezpiecznych zjawiskach dla służb, sołectw i zakładów pracy. Burmistrz Miasta i Gminy Jutrosin zapewnia całodobowy nadzór nad funkcjonowaniem Systemu Ostrzegania i Alarmowania (SOA) na tutejszym terenie.

## 24. Ochrona Przeciwpowozarowa

### 24.1 Infrastruktura i stan osobowy OSP

W ramach zabezpieczenia przeciwpowozarowego na terenie miasta i gminy Jutrosin działa 13 Jednostek Ochotniczych Straży Pożarnych w tym:

- 7 Jednostek Typu „S”: Jutrosin, Szkaradowo, Ślaskowo, Rogozewo, Dubin, Ostoje i Grąbkowo,
- 6 Jednostek Typu „M”: Płaczkowo, Stary Sielec, Janowo, Jeziora, Pawłowo i Domaradzice.

Decyzją Komendanta Głównego Państwowej Straży Pożarnej dwie jednostki zostały włączone do Krajowego Systemu Ratowniczo – Gaśniczego (KSRG). Są to: OSP Jutrosin i OSP Szkaradowo.

W Jednostkach OSP w mieście i gminie Jutrosin zrzeszonych jest 1755 członków:

- zwyczajnych: 334 – w tym mężczyzn 280 – kobiet 54
- honorowych: 28
- wspierających: 1393

176 dziewcząt i chłopców tworzy Młodzieżowe i Harcerskie Drużyny Pożarnicze.

W Gminie Jutrosin funkcjonuje Zarząd Okręgu Miejsko – Gminnego Związku Ochotniczych Straży Pożarnych RP (ZOMGZ OSP RP). Prezesem ZOMGZ OSP w Jutrosinie jest pan Stanisław Janiak a komendantem – pan Artur Pawlak. Zarząd Okręgu Miejsko – Gminnego Związku Ochotniczych Straży Pożarnych RP w Jutrosinie we współpracy z Jednostkami OSP na terenie miasta i gminy organizuje:

- zawody sportowo-pożarnicze,
- dni ochrony p.poż. podczas których szczególnie uznawane jest odznaczanie mogił zasłużonych strażaków,
- turniej wiedzy pożarniczej - Młodzież Zapobiega Pożarom,
- obóz szkoleniowo-wychowawczy w Brennie.

Sieć placówek związanych z funkcjonowaniem straży pożarnej zaspakaja potrzeby mieszkańców.

### 24.2 Wyposażenie jednostek

#### Średni samochód bojowy 3 szt.

- OSP Jutrosin - Samochód marki MAN,
- OSP Szkaradowo- Samochód marki STAR,
- OSP Ślaskowo - Samochód marki STAR 266,

#### Lekki samochód bojowy 5 szt.

- OSP Rogozewo - Samochód marki FORD KONTENER,
- OSP Jutrosin - Samochód marki FORD TRANSIT,
- OSP Dubin - Samochód marki ŻUK,
- OSP Ostoje - Samochód marki ŻUK,
- OSP Grąbkowo - Samochód marki FORD TRANSIT,

#### Samochód operacyjny 1szt.

- OSP Szkaradowo – VW osobowy

#### Sprzęt Hydrauliczny + Torba Ratownicza 7 OSP:

- Jutrosin – „LUKAS” Duże + Torba Ratownicza + Defibrylator,
- Szkaradowo – „HOLMATRO” Duże + Torba Ratownicza + Defibrylator,
- Śląskowo – „HOLMATRO” Duże + Torba Ratownicza + Defibrylator,
- Rogożewo – „HOLMATRO” Małe + Torba Ratownicza + Defibrylator,
- Ostoje – Torba Ratownicza + Defibrylator,
- Dubin – Torba Ratownicza,
- Domaradzice – Torba Ratownicza,

#### **Aparaty powietrzny typu AUER:**

- OSP Jutrosin – **4 szt.**
- OSP Szkaradowo – **4 szt.**
- OSP Śląskowo – **2 szt.**
- OSP Rogożewo – **2 szt.**

#### **Jednostki na swym wyposażeniu posiadają także**

Motopompy M 800, motopompy pływające, motopompy szlamowe, agregaty prądotwórcze, wentylatory oddymiające, piły do drewna, piły do stali i betonu oraz wiele innego sprzętu niezbędnego do prowadzenia działań ratowniczo - gaśniczych, a także umundurowanie wyjściowe w którym reprezentują swoje Jednostki na zewnątrz.

### **24.3 Udział w zdarzeniach jednostek OSP Gminy Jutrosin w okresie 01.01-31.12.2018 r.**

zdarzeń ogółem: 95

pożary: 17

miejscowe zagrożenia: 78

alarmy fałszywe: 0

**Tabela 1. Udział jednostek OSP w zdarzeniach włączonych do KSRG w 2018 r.**

Nazwa OSP w KSRG	pożary	miejscowe zagrożenia	alarmy fałszywe	łącznie zdarzeń
Jutrosin	7	42	0	49
Szkaradowo	6	25	0	31
Razem zdarzeń	13	67	0	80

**Tabela 2. Udział jednostek OSP w zdarzeniach w 2018 r.**

Nazwa OSP w KSRG	pożary	miejscowe zagrożenia	alarmy fałszywe	łącznie zdarzeń
Śląskowo OSP	2	3	0	5
Rogożewo OSP	2	8	0	10
Razem zdarzeń	4	11	0	15



#### **24.4 Zakup sprzętu ratownictwa medycznego i technicznego w ramach środków z Funduszu Sprawiedliwości dla Ochotniczej Straży Pożarnej z terenu Miasta i Gminy Jutrosin**

1. OSP Jutrosin - zakup defibrylatora iPad SP1, rozpieracza kolumnowego R-410 LUKAS,
2. OSP Szkaradowo - zakup defibrylatora iPad SP1, wysokociśnieniowego poduszki pneumatycznej SLK 21, SLK 14 SAVA wraz z podwójnym kontrolerem, reduktorem oraz dwoma węzami, detektora prądu przemiennego Hot Stick, bosaka dielektrycznego NUPLA 1,8 m,
3. OSP Śląskowo – zakup miernika wielogazowego DRAGER X-am 2500 Ex , O<sub>2</sub> , CO , H<sub>2</sub>S-LC , przenośnego zestawu oświetleniowego Q-GUAR 10000Lm ze statywem , detektora prądu przemiennego Hot Stick , bosaka dielektrycznego NUPLA 1,8m,
4. OSP Rogoźewo – zakup defibrylatora iPad SP1 , parawanu do osłony miejsca wypadku z napisem STRAŻ 180x180, bosaku dielektrycznego NUPLA 1,8m , detektora prądu przemiennego Hot Stick,
5. OSP Ostoje - zakup defibrylatora iPad SP1 , zestawu ratownictwa medycznego PSP-R1- z torbą, deski IRON DUCK kompl. ze stabilizacją i pasami, szyn KRAMERA 14 szt. w torbie,
6. OSP Dubin – zakup zestawu ratownictwa medycznego PSP-R1-z torbą, deski IRON DUCK kompl. ze stabilizacją i pasami, szyn KRAMERA 14 szt. w torbie,
7. OSP Domaradzice – zakup zestawu ratownictwa medycznego PSP-R1-z torbą, deski IRON DUCK kompl. ze stabilizacją i pasami, szyn KRAMERA 14 szt. w torbie.

#### **24. 5 Zakupy sprzętu z KG PSP dla jednostek z poza KSRG**

##### **OSP Dubin:**

1. Wąż ssawny Ws 110 – 2,5 /łA do motopomp szt. 2
2. Wąż W-75 szt. 2
3. Wąż W-52 szt. 2
4. Prądownica PW 52 TURBO szt.2
5. Kurtyna wodna 52 z regulacją szt.1
6. Buty strażackie gumowe FHR 003 szt.6
7. Rękawice strażackie Basic Grip szt.2

##### **OSP Rogoźewo:**

1. Wyważarka do drzwi Holmatro szt. 1

##### **Z budżetu Gminy Jutrosin:**

##### **OSP Rogoźewo:**

1. Ubranie specjalne typu NOMEX szt. 2
2. Wąż W-42 szt. 3

##### **OSP Ostoje:**

1. Smok ssawny prosty szt. 1
2. Radiostacja nasobna Motorola DP 4600e

**OSP Janowo:**

1. Wąż W-52 szt. 4
2. Wąż W-75 szt.
3. Prądownica wodna PW-52 prosta bez zaworu

**OSP Szkaradowo:**

1. Kombinezon pszczelarski z kapeluszem szt.2
2. Rozdzielacz kulowy szt.1
- 3.Wąż W-75 szt. 5
- 4.Wąż w-42 szt. 1

**Sprzęt z Zarządu Głównego OSP RP w Warszawie.****OSP Ostoje:**

- 1.Radiostacja samochodowa DM 4600e
- 2.Latarki led szt. 6

Na terenie gminy Jutrosin działa 13 Jednostek OSP. Decyzją Komendanta Głównego PSP 2 Jednostki zostały włączone do KSRG: Jutrosin i Szkaradowo. Jednostki Operacyjno-Techniczne utworzyło 9 OSP: Szkaradowo , Jutrosin Śląskowo , Rogożewo , Grąbkowo , Janowo, Ostoje, Dubin, Domaradzice. Strażacy OSP z Gminy Jutrosin ukończyli szkolenia podstawowe, szkolenia KPP. Posiadają uprawnienia w zakresie ratownictwa technicznego, oraz kierowania ruchem. Z uwagi na znajdujący się w Jutrosinie zbiornik retencyjny istnieje konieczność wyszkolenia dwóch strażaków w zakresie ratownictwa wodnego. Na terenie naszej gminy członkowie OSP to osoby prowadzące własne gospodarstwa rolne oraz pracujący zawodowo. Wydawało by się, że z tego powodu mają ograniczony czas, który mogą poświęcić na niesienie pomocy poszkodowanym. Jednak mimo to, potrafią wygospodarować czas aby uczestniczyć w szkoleniach, na których zdobywają niezbędne umiejętności potrzebne podczas niesienia pomocy poszkodowanym przez zdarzenia. Bardzo cennym jak nie najcenniejszym faktem jest to, że nie mieliśmy nigdy przypadku, aby jednostka zadysponowana odmówiła wyjazdu do zdarzenia.

## 25. Ochrona przeciwpowodziowa

### 25. 1 Sieć hydrograficzna Gminy Jutrosin

Sieć hydrograficzna gminy Jutrosin należy do systemu wodnego Odry – Baryczy. Gmina odwadniana jest przez rzekę Orlę i jej dopływy: Radęca, Kanał Długołęka, Rów Domaradzki, Orlę Leniwą, Rów Śląski oraz inne ciek i rowy.

- a) Orla – prawostronny dopływ Baryczy, swój początek bierze pod Nową Wsią w rejonie Koźmina, a do Baryczy wchodzi w rejonie Wąsosza. Ogólna jej długość wynosi 94,9 km (ca 13 km) a powierzchnia zlewni 1546,5 km<sup>2</sup>. Lasy zajmują 15 % powierzchni zlewni. Trwałe użytki zielone, występujące głównie w obniżeniach zajmują obszar około 17, 6 tys. ha, co stanowi 17,3 % ogólnej powierzchni zlewni. Regulacja i obwałowanie rzeki Orla na terenie gminy Jutrosin była przeprowadzona w latach 2010/2011. Do dnia dzisiejszego nie jest ustalony stan Ostrzegawczy i Alarmowy na rzece Orla.
- b) Radęca – prawobrzeżny dopływ Orli, wypływający z terenu gminy Koźmin. Powierzchnia jej zlewni liczy 183,5 km<sup>2</sup>, a całkowita długość ca 30 km, z czego w obrębie gminy znajduje się odcinek ujściowy liczący 3,6 km.
- c) Kanał Długołęka – prawobrzeżny dopływ Orli (na terenie gminy 2,6 km).
- d) Rów Domaradzki - prawobrzeżny dopływ Orli. Początek bierze w okolicy Domaradzie (gm. Jutrosin). Jego całkowita długość wynosi 3,5 km, z tego na terenie gminy 1,5 km.
- e) Borownica - lewobrzeżny dopływ Orli (długość na terenie gminy 5,3 km) z dopływem Rowem Śląskim.
- f) Orla Leniwa – lewobrzeżny dopływ Orli wypływający z terenu gminy Jutrosin. Jej całkowita długość wynosi 7,5 km (na terenie gminy 3,1 km).

Zgodnie z danymi Regionalnego Zarządu Gospodarki Wodnej we Wrocławiu (RZGW) na terenie Gminy Jutrosin występuje łącznie 27,908 km wałów przeciwpowodziowych cieków Orla, Radęca, Kanału Borownica i Rowu Granicznego. Ilość budowli piętrzących – 6 szt.

W Planie Zarządzania Ryzykiem Powodziowym (PZRP), w ujęciu obszarów gmin w regionie wodnym Środkowej Odry (spośród wszystkich analizowanych 266 gmin) wyznaczono obszary, które sklasyfikowano według 5-stopniowej skali ryzyka powodziowego tj:

- bardzo wysoki, wysoki, umiarkowany, niski i bardzo niski.

Obszar gminy Jutrosin został zakwalifikowany do gmin z bardzo niskim poziomem zintegrowanego ryzyka powodzi.

### 25.2 Zagrożenie powodziowe

Cieki powierzchniowe zlokalizowane na terenie Gminy Jutrosin są głównie ciekami nizinnymi. Wezbrania następują w okresie roztopów wiosennych (marzec – maj) oraz opadów letnich (lipiec – sierpień). Niżówki notuje się w okresie letnim, w miesiącach czerwiec – sierpień. Mapy zagrożenia powodziowego i mapy ryzyka powodziowego jako oficjalne dokumenty planistyczne, stanowią podstawę do podejmowania działań związanych z planowaniem przestrzennym i zarządzaniem kryzysowym.

Na terenie gminy Jutrosin w ramach Wstępnej Oceny Ryzyka Powodziowego (WORP) wyznaczono rzekę Orlę, która zakwalifikowała się do opracowania map zagrożenia powodziowego i map ryzyka powodziowego w I cyklu planistycznym. Należy zaznaczyć, iż zgodnie z informacją Regionalnego Zarządu Gospodarki Wodnej Wrocław dla pozostałych rzek zlewni

niewuwzględnionych w mapach zagrożenia powodziowego (MZP) i w mapach ryzyka powodziowego (MRP) nie zostały sporządzone Studia ochrony przeciwpowodziowej. Opracowane MZP i MRP dla rzeki Orla stanowią prawną podstawę do podejmowania działań, związanych z planowaniem przestrzennym i zarządzaniem kryzysowym.

W związku z powyższym zgodnie z informacjami przekazanymi przez RZGW Wrocław na terenie gminy Jutrosin występują:

1. obszary, na których prawdopodobieństwo wystąpienia powodzi jest niskie i wynosi raz na 500 lat (Q 0,2%) lub na których istnieje prawdopodobieństwo wystąpienia zdarzenia ekstremalnego,
2. obszary szczególnie zagrożone powodzią:
  - a) obszary, na których prawdopodobieństwo wystąpienia powodzi jest średnie i wynosi raz na 100 lat (Q 1%),
  - b) obszary, na których prawdopodobieństwo wystąpienia powodzi jest wysokie i wynosi raz na 10 lat (Q 10%).

Bardzo ważną rolę w ocenie zagrożenia powodziowego na terenie gminy Jutrosin spełnia wybudowany w latach 2010/2011 zbiornik retencyjny o powierzchni 91,4 hektara powierzchni lustra wody, maksymalna głębokość to 2,20 m oraz 2 hektarowa wyspa. Jego maksymalna objętość wynosi ponad dwa miliony metrów sześciennych. Razem ze zbiornikiem w sąsiedniej gminie Pakosław ma zagwarantować, że budynkom i uprawom w dolinie rzeki Orli nie grożą żadne zalania i podtopienia.

Przed rokiem 2010 w samej Gminie Jutrosin zalanych i podtopionych było około 2000 tys. hektarów łąk i pól oraz zostały zalane budynki od strony północnej m. Jutrosin ( 19), ul. Wodnej (14), ul. Ogrodowa (6) oraz sołectwa Śląskowo (5) i Domaradzice (3).

Aktualne zagrożenia powodziowe (podtopienia i zalania pól i łąk) mogą być spowodowane gwałtownym topnieniem śniegu oraz długotrwałymi i gwałtownymi opadami deszczu. W takich okolicznościach trwa całodobowy monitoring sprawowany przez członków Gminnego Zespołu Zarządzania Kryzysowego w Jutrosinie. W czasie wystąpienia podtopień terenów rolniczych i zamieszkałych pomocą służą Ochotnicy z Jednostek Ochotniczych Straży Pożarnych z tutejszego terenu.

W budynku Urzędu Miasta i Gminy Jutrosin znajduje się magazyn przeciwpowodziowy wyposażony w podstawowy sprzęt taki jak:

- worki do piasku, szufle, łopaty, buty gumowe, buty gumowo-filcowe, kamizelki z odbłaskiem, plandeki, gwoździe i sznurek.

### **25.3 Plan Operacyjny Ochrony przed Powodzią Miasta i Gminy Jutrosin**

W tutejszym Urzędzie opracowany jest Plan Operacyjny Ochrony przed Powodzią, który jest na bieżąco aktualizowany i przeglądany.

## **26. Obiekty i urządzenia użyteczności publicznej**

### **26.1 Budynki biurowe:**

Ratusz – budynek Urzędu Miasta i Gminy Jutrosin,  
Miejsko-Gminny Ośrodek Pomocy Społecznej w Jutrosinie.

### **26.2 Obiekty oświatowe**

- a) Przedszkole w Jutrosinie,
- b) Przedszkole w Dubinie,
- c) Przedszkole w Szkaradowie,
- d) Szkoła Podstawowa im. Władysława Bartkowiaka w Jutrosinie,
- e) Szkoła Podstawowa w Dubinie,
- f) Szkoła Podstawowa im. Stanisława Ratajczaka w Szkaradowie,
- g) Zespół Szkół im. Jana Pawła II w Jutrosinie.

### **26.3 Obiekty kulturalne**

- a) Gminne Centrum Kultury i Rekreacji w Jutrosinie,
- b) Biblioteka Publiczna Miasta i Gminy w Jutrosinie z filią w Dubinie i Szkaradowie,
- c) Muzeum Ziemi Jutrosińskiej w Jutrosinie z siedzibą w budynku ZS Jana Pawła II w Jutrosinie,
- d) Świetlice wiejskie w miejscowościach: Bartoszewice, Domaradzice, Dubin, Grąbkowo, Janowo, Jeziora, Nad Stawem, Ostoje, Pawłowo, Płaczkowo, Rogożewo, Nowy Sielec, Szkaradowo, Śląskowo, Zaborowo.

### **26.4 Obiekty sportowe i rekreacyjne**

- a. stadion sportowy w Jutrosinie, który posiada:
  - pełnowymiarowe boisko do piłki nożnej,
  - boisko do piłki plażowej,
  - bieżnię,
  - strzelnicę sportową (strzelania z kbks na 50 m.),
  - kort tenisowy,
  - budynek zaplecza socjalnego dla zawodników
- b. boisko ORLIK, które posiada:
  - boisko piłkarskie,
  - boisko wielofunkcyjne,
  - zaplecze sanitarno szatniowe.

Przy boisku znajduje się plac zabaw oraz siłownia zewnętrzna.

- a) boisko wielofunkcyjne w Szkaradowie, które posiada:
  - boisko do koszykówki
  - boisko do siatkówki
  - kort tenisowy
- b) plac zabaw znajdujący się w pobliżu Gminnego Centrum Kultury i Rekreacji w Jutrosinie,
- c) w każdym sołectwie na terenie gminy Jutrosin znajduje się plac zabaw dla dzieci, nad którym nadzór sprawuje sołtys wsi.

#### **2.6.5 Obiekty OSP – remizy strażackie.**

Remizy strażackie znajdują się w miejscowościach: Domaradzice, Dubin, Grąbkowo, Janowo, Jeziora, Jutrosin, Ostoje, Pawłowo, Płaczkowo, Rogożewo, Stary Sielec, Szkaradowo, Ślaskowo.

## 27. Polityka prorodzinna

### 27. 1 Ogólnopolska Karta Dużej Rodziny

Od 2014 roku, zgodnie z ustawą o Karcie Dużej Rodziny, Gmina Jutrosin realizuje zadanie związane z jej obsługą. Jest to system zniżek dla rodzin liczących przynajmniej troje dzieci. Jej posiadacze mają możliwość korzystania z katalogu oferty kulturalnej, rekreacyjnej czy transportowej na terenie całego kraju.

Karta Dużej Rodziny przysługuje niezależnie od dochodów. Rodzice mogą korzystać z karty dożywotnio, natomiast dzieci do 18 roku życia lub do ukończenia nauki w szkole lub szkole wyższej, maksymalnie do 25 roku życia. Osoby posiadające orzeczenie o znacznym lub umiarkowanym stopniu niepełnosprawności otrzymują kartę na czas trwania orzeczenia o niepełnosprawności.

W 2018 roku w gminie Jutrosin 13 rodzinom wielodzietnym wydano 59 Kart Dużej Rodziny, tj. dla 22 rodziców i 37 dzieci.

Koszt obsługi zadania wyniósł **155,85 zł**.

### 27. 2 Świadczenie wychowawcze 500+

Na wypłatę świadczeń wychowawczych 500 plus w 2018 roku wydatkowano kwotę 6.523.845,80 zł. Pomocą objęto 594 rodzin w tym 419 czyli ponad 70% rodzin przyznano świadczenie na 1 dziecko.

### 27. 3 Świadczenia rodzinne

W 2018 roku ze świadczeń rodzinnych skorzystało 560 rodzin plus 14 rodzin ze świadczeń funduszu alimentacyjnego. Zasiłek rodzinny wraz z dodatkami pobiera 770 dzieci. Na zasiłki rodzinne z dodatkami w 2018 roku przeznaczono 1.776.213,06 zł w tym zgodnie z zasadą złotówka za złotówkę 84.584,06 zł

### 27. 4 Świadczenia opiekuńcze

Świadczenia opiekuńcze przyznawane są dla rodzin w których przynajmniej jeden z członków rodziny posiada orzeczenie o niepełnosprawności. Wyróżnia się 4 rodzaje świadczeń opiekuńczych:

1. Świadczenie pielęgnacyjne - wypłacono dla 30 osób (359 świadczeń) na kwotę 527.385,00 zł. W 2018 roku kwota świadczenia pielęgnacyjnego wynosiła 1.477 zł miesięcznie.
2. Specjalny zasiłek opiekuńczy - wypłacono dla 22 osób (202 świadczeń) na łączną kwotę 106.579,00 zł.  
Wysokość świadczenia wynosiło 520 zł miesięcznie w okresie od stycznia do października i 620,00 zł miesięcznie w okresie od listopada do grudnia.
3. Zasiłek dla opiekuna w 2018 roku wypłacony został dla 15 osób (166 świadczeń) w wysokości 520 zł miesięcznie w okresie od stycznia do października oraz w kwocie 620 zł miesięcznie w okresie od listopada do grudnia. Łącznie wydatkowano kwotę 87.955,00 zł

4. Zasiłki pielęgnacyjne – wypłacone dla 214 osób (2562 świadczenia) na kwotę 404.837,00 zł. Wysokość zasiłku pielęgnacyjnego wynosiła 153,00 zł miesięcznie w okresie od stycznia do października 2018 roku i 184,42 zł miesięcznie w okresie od listopada do grudnia 2018.

### **27. 5 Program „Za życiem”**

Od 1 stycznia 2017 r., z tytułu urodzenia się żywego dziecka z ciężkim i nieodwracalnym upośledzeniem albo nieuleczalną chorobą zagrażającą życiu, przysługuje prawo do jednorazowego świadczenia w wysokości 4000 zł, przyznawanego na podstawie przepisów ustawy z dnia 4 listopada 2016 r. o wsparciu kobiet w ciąży i rodzin „Za życiem” (Dz. U. z 2016, poz. 1860 z późniejszymi zmianami).

Jednorazowe świadczenie przysługuje bez względu na osiągnięte dochody.

W 2018 roku w gminie Jutrosin pomoc w tej formie wypłacona została 2 rodzinom w kwocie 8000,00 zł

### **27. 6 Pomoc materialna dla uczniów**

Pomoc materialna jest udzielana uczniom w celu zmniejszenia różnic w dostępie do edukacji, umożliwienia pokonywania barier dostępu do edukacji wynikających z trudnej sytuacji materialnej ucznia, a także wspierania edukacji uczniów zdolnych.

#### **27.6.1 Stypendium szkolne**

Stypendium szkolne może otrzymać uczeń znajdujący się w trudnej sytuacji materialnej, wynikającej z niskich dochodów na osobę w rodzinie, spełniający ustawowe kryteria dochodowe. Wysokość stypendium przyznawana jest, zgodnie z ustawą w zależności od dochodu w rodzinie.

Pomocą materialną o charakterze socjalnym dla uczniów zamieszkałych na terenie gminy Jutrosin w 2018r w formie stypendiów objęto 100 uczniów. Wydano 1 decyzję odmowną. Na ten cel wydatkowano kwotę w wysokości 66.311,58 zł, z czego:

- z dotacji wydatkowano 53.049,26 zł,
- natomiast ze środków własnych gminy 13.262,32 zł.

#### **27.6.2 Zasiłek szkolny**

Pomocą materialną o charakterze socjalnym dla uczniów zamieszkałych na terenie gminy Jutrosin w 2018r w formie zasiłku szkolnego 1 ucznia. Była to pomoc przyznana w związku ze zdarzeniem losowym – śmierć jednego z rodziców.



## 28. Współpraca z jednostkami pomocniczymi

### 28. 1 Fundusz sołecki

W ramach współpracy z jednostkami pomocniczymi Gminy Jutrosin w roku 2018 – podobnie jak w latach poprzednich - funkcjonował fundusz sołecki. Uchwałą Nr XXXIII/163/2017 z 28 grudnia 2017 r. w sprawie uchwały budżetowej na rok 2018 przyznano poszczególnym sołectwom środki na realizację celów, zgodnie z zapisami ustawy z dnia 21 lutego 2014 r. o funduszu sołeckim (Dz. U. 2014, poz. 301)

#### Wydatki zrealizowane w ramach Funduszu sołeckiego za rok 2018

Lp.	sołectwo	nazwa przedsięwzięcia	plan	wykonanie	%
1	Bartoszewice	Utrzymanie i remont dróg na terenie sołectwa	10 000,00	10 000,00	100
		Utrzymanie świetlicy wiejskiej i zagospodarowanie terenu wokół świetlicy	1520,00	1449,6	95,37
		Impreza integracyjna dla mieszkańców sołectwa	1852,00	1852,00	100
		<b>RAZEM</b>	<b>13 372,00</b>	<b>13 301,60</b>	<b>99,47</b>
2	Bielawy	Utrzymanie zieleni na placu zabaw	1500	1499,94	99,99
		Utrzymanie i zagospodarowanie placu zabaw	5800	5646,90	97,36
		Dzień Dziecka	200	200	100
		Utrzymanie dróg na terenie sołectwa	1000	984,00	98,4
		Roboty melioracyjne na terenie sołectwa	1540,00	1500	97,4
		<b>RAZEM</b>	<b>10 040,00</b>	<b>9830,84</b>	<b>97,92</b>
3	Domaradzice	Organizacja imprez dla mieszkańców	2500	2500	100
		Bieżące utrzymanie dróg	3 500	3495,17	99,96
		Prace melioracyjne na terenie sołectwa	1500	1498,15	99,87
		Utrzymanie zieleni na terenie sołectwa	779,00	779,00	100
		Utrzymanie świetlicy wiejskiej	3100,00	3028,00	97,68
		Modernizacja świetlicy wiejskiej	14 900,00	14 857,99	99,72
		<b>RAZEM</b>	<b>26 279,00</b>	<b>26 158,31</b>	<b>99,54</b>
4	Dubin	Organizacja imprez dla mieszkańców sołectwa	4000,00	3999,9	99,99
		Remont chodnika przez wieś	12 233	12 229,74	99,97
		Remont, utrzymanie świetlicy wiejskiej, zakup wyposażenia	10700,00	10689,6	99,90
		Instalacja klimatyzacji w świetlicy wiejskiej	12000,00	11864,88	98,87
		<b>RAZEM</b>	<b>38 933,00</b>	<b>38 784,12</b>	<b>99,62</b>
5	Grąbkowo	Remont, zakup wyposażenia i utrzymanie świetlicy wiejskiej	17000,00	16 892,6	99,66
		Organizacja imprez dla mieszkańców sołectwa	2000	2000	100
		Utrzymanie zieleni na terenie sołectwa	400	366,50	91,62
		Utrzymanie dróg na terenie sołectwa	2000	1961,03	98,05
		Roboty melioracyjne na terenie sołectwa	788	787,05	99,87
		<b>RAZEM</b>	<b>22188,00</b>	<b>22007,18</b>	<b>99,19</b>
6	Janowo	Organizacja imprez dla mieszkańców sołectwa	500	493,22	98,64
		Remont drogi przez wieś	10843,00	10836,68	99,94
		Utrzymanie zieleni na terenie sołectwa	300	300	100
		Remont i utrzymanie świetlicy wiejskiej	3500	3427,30	97,92
		<b>RAZEM</b>	<b>15143,00</b>	<b>15057,20</b>	<b>99,43</b>
7	Jeziora	Organizacja imprez dla mieszkańców sołectwa	1500	1499,75	99,98
		Utrzymanie dróg na terenie sołectwa	2000	1999,48	99,97
		Zakup umundurowania, sprzętu dla jednostki OSP	1000	1000	100
		Utrzymanie świetlicy wiejskiej oraz zagospodarowanie terenu wokół świetlicy	12879,00	12819,61	99,53
		<b>RAZEM</b>	<b>17379,00</b>	<b>17318,84</b>	<b>99,65</b>
8	Nad Stawem	Organizacja imprez dla mieszkańców	300	299,97	99,99
		Utrzymanie zieleni na terenie sołectwa	250	249,80	99,92
		Utrzymanie świetlicy wiejskiej	740	733,50	99,12
		Zestaw do koszenia	8000	7994,08	99,92
		Zagospodarowanie placu zabaw i naprawa bieżąca urządzeń na placu	4504	4503,66	99,99
		<b>RAZEM</b>	<b>13794,00</b>	<b>13781,01</b>	<b>99,91</b>
9	Nowy Sielec	Roboty melioracyjne na terenie sołectwa	1500	1499,04	99,93
		Utrzymanie zieleni na terenie sołectwa	500	499,97	99,99
		Modernizacja ogrzewania w salki zebrań	11353	11351,45	99,98

		Utrzymanie salki zebrań	1200	1199,00	99,91
		<b>RAZEM</b>	<b>14553</b>	<b>14549,46</b>	<b>99,98</b>
10	Ostoje	Melioracje wodne na terenie sołectwa	11000	10999,63	99,99
		Organizacja imprez dla mieszkańców sołectwa	1500	1499,00	99,93
		Utrzymanie dróg śródpolnych na terenie sołectwa	6285,00	6284,91	99,99
		Utrzymanie świetlicy wiejskiej	2264	2254,68	99,58
		<b>RAZEM</b>	<b>21049</b>	<b>21038,22</b>	<b>99,95</b>
11	Pawłowo	Utrzymanie dróg na terenie sołectwa	10000	9999,99	99,99
		Organizacja imprez dla mieszkańców sołectwa	2000	1998,45	99,92
		Utrzymanie świetlicy wiejskiej wraz z przyległym terenem i wykonanie zadaszania przy świetlicy	5000	4983,10	99,66
		Zakup sprzętu i umundurowania dla jednostki OSP Pawłowo	885	867,15	97,98
		<b>RAZEM</b>	<b>17885</b>	<b>17848,69</b>	<b>99,80</b>
12	Płaczkowo	Utrzymanie świetlicy wiejskiej	1500	1497,84	99,85
		Organizacja imprezy integracyjnej dla mieszkańców sołectwa	400	399,63	99,90
		Utrzymanie zieleni na terenie sołectwa	500	499,01	99,80
		Remont chodnika przez wieś	18606	18 599,36	99,96
		<b>RAZEM</b>	<b>21006</b>	<b>20995,84</b>	<b>99,95</b>
13	Rogożewo	Remont, utrzymanie i wyposażenie świetlicy wiejskiej	6184,00	6182,60	99,97
		Zakup sprzętu i umundurowania dla jednostki OSP	3000	3000	100
		Utrzymanie i zagospodarowanie terenów zielonych	1500	1500	100
		Organizacja imprez dla mieszkańców sołectwa	3500	3500	100
		Zakup elementów placu zabaw	6000	6000	100
		Utrzymanie dróg na terenie sołectwa	3564	3563,38	99,98
		<b>RAZEM</b>	<b>23748,00</b>	<b>23745,98</b>	<b>99,99</b>
14	Stary Sielec	Organizacja imprez dla mieszkańców	2000	2000	100
		Bieżące utrzymanie dróg i chodników na terenie sołectwa	4000	3995,96	99,89
		Wykonanie elewacji i zadaszania przy salkie zebrań i zagospodarowanie terenu wokół salki zebrań	11463	11463	100
		<b>RAZEM</b>	<b>17463</b>	<b>17458,96</b>	<b>99,98</b>
15	Szkaradowo	Utrzymanie dróg na terenie sołectwa	3500	3499,25	99,97
		Utrzymanie zieleni na terenie sołectwa	5000	4999,72	99,94
		Organizacja imprez dla mieszkańców sołectwa	4500	4499,21	99,98
		Modernizacja świetlicy wiejskiej	23280	23018,07	98,87
		Bieżące utrzymanie świetlicy wiejskiej	5901	5893,11	99,86
		<b>RAZEM</b>	<b>42181</b>	<b>41909,36</b>	<b>99,36</b>
16	Szymonki	Organizacja imprez dla mieszkańców sołectwa	1000	1000	100
		Utrzymanie placu zabaw	500	495,70	99,14
		Utrzymanie zieleni na terenie sołectwa	500	498,00	99,60
		Remont chodnika	11709,00	11153,89	95,25
		<b>RAZEM</b>	<b>13709</b>	<b>13147,59</b>	<b>95,90</b>
17	Śląskowo	Utrzymanie zieleni na terenie sołectwa	4000	3996,80	99,92
		Remont, utrzymanie świetlicy wiejskiej i zakup wyposażenia	11441,00	11439,00	99,98
		Organizacja uroczystości integracyjnej dla mieszkańców sołectwa	3000	2999,12	99,97
		Zagospodarowanie placu zabaw na terenie sołectwa	4000	3405,90	85,14
		<b>RAZEM</b>	<b>22441,00</b>	<b>21840,82</b>	<b>97,33</b>
18	Zaborowo	Utrzymanie świetlicy wiejskiej	1361	1231,40	90,47
		Organizacja imprez dla mieszkańców sołectwa	300	300	100
		Utrzymanie zieleni na terenie sołectwa	300	293,00	97,66
		Siłownia zewnętrzna	9344	9343,94	99,99
		<b>RAZEM</b>	<b>11305</b>	<b>11168,34</b>	<b>98,79</b>
19	Zmystowo	Organizacja imprez dla mieszkańców sołectwa	700	699,09	99,87
		Utrzymanie zieleni na terenie sołectwa	680	679,98	99,99
		Remont i utrzymanie drogi na terenie sołectwa	10305	10300	99,95
		<b>RAZEM</b>	<b>11685</b>	<b>11679,07</b>	<b>99,95</b>
		<b>RAZEM</b>	<b>374153</b>	<b>371621,43</b>	<b>99,32</b>

## 29. Promocja

### 29.1 Kształtowanie wizerunku i promocja Miasta i Gminy Jutrosin

Głównym celem podejmowanych przez Miasto i Gminę Jutrosin działań promocyjnych jest budowanie pozytywnego wizerunku Gminy. Ważnym elementem wszelkich działań jest właściwe oznakowanie inicjatyw i przedsięwzięć gminnych. System identyfikacji wizualnej opiera się na logo Gminy Jutrosin, które stosowane jest w oznakowaniu działań własnych gminy, współfinansowanych przez gminę lub realizowanych pod patronatem Burmistrza Miasta i Gminy Jutrosin.

Promocja Miasta i Gminy Jutrosin w roku 2018 realizowana była w następujących obszarach:

- prowadzenie strony internetowej Miasta i Gminy Jutrosin – [www.jutrosin.eu](http://www.jutrosin.eu),
- publikacje w prasie lokalnej,
- audycje telewizyjne i radiowe: rawicz24, Radio Elka,
- kampanie reklamowe,
- współorganizacja imprez inicjowanych przez inne podmioty.

W celu promocji Miasta i Gminy Jutrosin wykonano materiały z logo Gminy Jutrosin w formie wydawnictw oraz gadżetów, m.in.: folder „Miasto i Gmina Jutrosin”, pocztówki, kalendarze, koszulki, kubki, długopisy, notatniki, breloki do kluczy, czapki, balony czy puzzle z panoramą Jutrosina.

### 29.2 Promocja gospodarcza gminy

Gmina Jutrosin współpracuje z potencjalnymi partnerami działań promocyjnych, czyli z lokalnymi przedsiębiorcami, dzięki którym możliwe jest - ze względów finansowych - realizowanie wydarzeń kulturalnych na terenie Gminy Jutrosin na wyższym poziomie.

### 29.3 Zarządzanie informacją

#### 1. Serwisy internetowe

Gmina Jutrosin prowadzi politykę informacyjną z uwzględnieniem przepisów ustawy o dostępie do informacji publicznej, której głównym celem jest usprawnienie komunikacji z mieszkańcami:

- strona internetowa Gminy Jutrosin – [www.jutrosin.eu](http://www.jutrosin.eu) - jest nadrzędną platformą informacyjną o wydarzeniach i działaniach podejmowanych przez gminę;
- Biuletyn Informacji Publicznej – [www.bip.jutrosin.eu](http://www.bip.jutrosin.eu) – prowadzony zgodnie z wymaganiami prawnymi serwis, gdzie publikowane są dokumenty związane z działalnością samorządu;
- kanał youtube – transmitowane są obrady Sesji Rady Miejskiej w Jutrosinie;
- [jutrosin.e-mapa.net](http://jutrosin.e-mapa.net) - internetowy portal mapowy Miasta i Gminy Jutrosin.

#### 2. Elektroniczne usługi publiczne (e-usługi)

Gmina Jutrosin realizuje coraz więcej zadań zmierzających do usprawnienia komunikacji z mieszkańcami przy wsparciu odpowiednich narzędzi informatycznych. Sukcesywnie zwiększa się liczba elektronicznych usług publicznych (tzw. e-usług) udostępnianych przez Urząd Miasta i Gminy w Jutrosinie. Poza usługami centralnymi takimi

jak ePUAP, ŹRÓDŁO, CEIDG czy Emp@tia, możliwe jest elektroniczne załatwienie sprawy w Urzędzie Miasta i Gminy w Jutrosinie.

#### **29.4 Wyróżnienia przyznawane przez Gminę**

- **zasłużony dla Gminy Jutrosin** – nagroda ta jest wyrazem uznania za działalność na rzecz Miasta i Gminy Jutrosin. Nadawana jest osobom, przedsiębiorcom, a także organizacjom pozarządowym, szczególnie zasłużonym dla Gminy Jutrosin, jej rozwoju, popularyzacji wiedzy, historii, których działalność w sferze gospodarczej, społecznej, kulturalnej, sportowej, oświatowej wyróżnia Gminę Jutrosin. Nagroda przyznawana jest corocznie przez Radę Samorządu Mieszkańców. W 2018 roku – na „Festynie Przyjaźni”, który odbył się 15 lipca 2018 roku na Rynku w Jutrosinie – otrzymali ją: urzędujący wówczas Burmistrz Miasta i Gminy Jutrosin – pan Zbigniew Koszarek oraz przedsiębiorcy: pan Edward Błazejowski i pan Piotr Sobański.

- **laury przedsiębiorczości, działacz społeczny oraz filantrop roku** - corocznie na Gali Liderów Powiatu - Starosta Rawicki oraz władarze: Rawicza, Bojanowa, Miejskiej Górki, Pakosławia i Jutrosina uhonorowują przedsiębiorców oraz osoby, instytucje i organizacje działające na niwie społecznej w naszym regionie. Jest to wyraz szczególnego uznania i podziękowania za aktywną działalność firm oraz osób prywatnych. W 2018 roku z Gminy Jutrosin wyróżnieni zostali: Kurkowe Bractwo Strzeleckie (statuetka Działacz Społeczny); pan Ireneusz Mikołajewski (statuetka Filantrop); pan Garik Grigoryan - właściciel firmy Meble Nazeli oraz firma Instalpol - R.G.J. Plewka (Laury Przedsiębiorczości).

- **Honorowy Obywatel Gminy Jutrosin** - w uznaniu osobistego wysiłku, zasług i zaangażowania na rzecz umacniania i rozwijania przez 20 lat współpracy i partnerskich kontaktów pomiędzy zaprzyjaźnionymi Gminami Jutrosin i Potigny - w 2012 roku Rada Miejska w Jutrosinie nadała tytuł Honorowego Obywatela Gminy Jutrosin - panu Gérardowi Jirikowi - Prezydentowi Comité de Jumelage Jutrosin - Potigny.

### 30. Organizacje pozarządowe działające w zakresie kultury

Oprócz wspierania jednostek gminnych powołanych do realizacji zadań samorządu w sferze kultury, gmina corocznie ogłasza konkursy na realizację zadań publicznych w zakresie kultury, sztuki, ochrony dóbr kultury i dziedzictwa narodowego. W konkursach biorą udział organizacje pozarządowe, które czynnie uczestniczą w życiu kulturalnym i aktywizują lokalną społeczność.

**Tabela 1. Wykaz organizacji, które otrzymały dotacje w 2018 r.**

Lp.	Nazwa stowarzyszenia	Prowadzona działalność	Kwota dofinansowania
1.	Stowarzyszenie „Na krańcu Wielkopolski” w Szkaradowie	„Kultura, sztuka, ochrona dóbr kultury i dziedzictwa narodowego – Święto Szkaradka”	2 000 zł.
2.	Stowarzyszenie „Nasze Jeziora”	Kultura, sztuka, ochrona dóbr kultury i dziedzictwa narodowego – „Niezapomnijmy przypomnijmy”	2 000 zł.
3.	„Jutrosińskie Stowarzyszenie Modelarzy”	Umożliwienie młodzieży zdobywania wiedzy i technik modelarskich	1 000 zł.
4.	„Stowarzyszenie Zagroda Pszczółki Przyjaciółki”	Poznanie życia i roli pszczół	1 000 zł.

#### 29. 1 Współpraca w ramach KGW

Na terenie gminy Jutrosin w 2018 r. działalność prowadziło 12 Kół Gospodyń Wiejskich, w tym: KGW Dubin, KGW Grąbkowo, KGW Janowo, KGW Jeziora, KGW Ostoje, KGW Pawłowo, KGW Płaczkowo, KGW Rogożewo, KGW Nowy Sielec, SGW Stary Sielec, KGW Szkaradowo i KGW Jutrosin.

Do tej pory podstawę prawną dla funkcjonowania KGW stanowi art. 22 ustawy z dnia 8 października 1982 r. o społeczno-zawodowych organizacjach rolników (Dz. U. z 1982 r. Nr 32, poz. 217 z późn. zm.) oraz uchwalony przez siebie statut. Dnia 29 listopada 2018 roku w życie weszła ustawa o kołach gospodyń wiejskich, która określa formy i zasady dobrowolnego zrzeszania się w kołach gospodyń wiejskich, tryb ich zakładania oraz organizację kół gospodyń wiejskich działających na terytorium Rzeczypospolitej Polskiej. Do końca roku 2018 żadne z kół działających na terenie gminy Jutrosin nie zarejestrowało się w Krajowym Rejestrze Kół Gospodyń.

Główny nurt działalności Kół Gospodyń Wiejskich obejmuje kwestie związane z lokalnymi sprawami samorządowymi. Panie aktywnie pomagają w organizacji życia na wsi poprzez organizację i współorganizację imprez artystycznych, turystycznych, kursów, zabaw wiejskich i dożynek. W 2018 r. KGW podejmowały następujące działania:

1. KGW w Dubinie zorganizowało „Babskie ostatki”- coroczną zabawę dla Pań na zakończenie karnawału,
2. KGW w Płaczkowie było organizatorem Gminnego Dnia Kobiet,
3. KGW w Szkaradowie zorganizowało uroczystą imprezę z okazji jubileuszu 70 - lecia działalności Koła,

4. KGW w Grąbkowie we współpracy z zarządem Miejsko Gminnego Koła Gospodyń Wiejskich zorganizowało Dożynki Gminne,
5. członkinie KGW w Grąbkowie i Nowym Sielcu reprezentowały Gminę Jutrosin na imprezie regionalnej „Wielkopolska Wieś Zaprasza”, na której w ramach konkursu kulinarnego promowały tradycyjne potrawy kuchni wielkopolskiej, zorganizowaną w Gołaszynie przez Wielkopolski Ośrodek Doradztwa Rolniczego w Poznaniu.

Ponadto wszystkie koła gospodyń wiejskich we współpracy z radą sołecką, organizowały festyny rodzinne z okazji dnia dziecka, dnia matki oraz innych wydarzeń okolicznościowych. Na czele wszystkich kół stoi Miejsko Gminne Koło Gospodyń Wiejskich, której przewodniczącą jest pani Teresa Jankowiak. Koła gospodyń wiejskich utrzymują się z środków własnych, które w głównej mierze stanowią składki członkowskie.

### 31. Budżet obywatelski

Znowelizowana ustawa o samorządzie gminnym z 8 marca 1990 r. wprowadza szczególną formę konsultacji społecznych, jaką jest budżet obywatelski<sup>10</sup>.

W ramach budżetu obywatelskiego mieszkańcy w bezpośrednim głosowaniu decydują corocznie o części wydatków budżetu gminy. Zadania wybrane w ramach budżetu obywatelskiego zostają uwzględnione w uchwale budżetowej gminy. Rada gminy w toku prac nad projektem uchwały budżetowej nie może usuwać lub zmieniać w stopniu istotnym zadań wybranych w ramach budżetu obywatelskiego.

Środki wydatkowane w ramach budżetu obywatelskiego mogą być dzielone na pule obejmujące całość gminy i jej części w postaci jednostek pomocniczych lub grup jednostek pomocniczych.

Rada gminy określa w drodze uchwały wymagania, jakie powinien spełniać projekt budżetu obywatelskiego, w szczególności:

- 1) wymogi formalne, jakim powinny odpowiadać zgłaszane projekty;
- 2) wymaganą liczbę podpisów mieszkańców popierających projekt, przy czym nie może być ona większa niż 0,1% mieszkańców terenu objętego pulą budżetu obywatelskiego, w którym zgłaszany jest projekt;
- 3) zasady oceny zgłoszonych projektów co do ich zgodności z prawem, wykonalności technicznej, spełniania przez nie wymogów formalnych oraz tryb odwołania od decyzji o niedopuszczeniu projektu do głosowania;
- 4) zasady przeprowadzania głosowania, ustalania wyników i podawania ich do publicznej wiadomości, biorąc pod uwagę, że zasady przeprowadzania głosowania muszą zapewniać równość i bezpośredniość głosowania.

W 2018 r. w Gminie Jutrosin nie funkcjonował budżet obywatelski.

### 32. Współpraca międzynarodowa

W 1992 r. Gmina Jutrosin nawiązała współpracę partnerską z francuską Gminą Potigny, leżącą w Normandii. W akcie porozumienia zapisano wspólne działanie w budowanie zjednoczonej Europy poprzez wzajemne poznawanie kultury i tradycji obu krajów. To co zapisano w porozumieniach wprowadzają w życie Towarzystwa Przyjaźni, prężnie działające w obu gminach. Efektem współpracy są m.in. corocznie organizowane wyjazdy rodzin polskich na wakacje do Francji i odwrotnie Francuzów do Polski, podczas których jutrosinianie poznają ciekawe zakątki Normandii, Bretanii i środkowej Francji, a Francuzi zwiedzają Polskę.

W 2018 roku podczas pobytu rodzin francuskich w Jutrosinie, uroczyste obchodzono 25-lecie współpracy Gminy Jutrosin z Gminą Potigny.

---

<sup>10</sup> Ustawa z dnia 11 stycznia 2018 r. o zmianie niektórych ustaw w celu zwiększenia udziału obywateli w procesie wybierania, funkcjonowania i kontrolowania niektórych organów publicznych, Dz.U. 2018 poz. 130

### 33. Realizacja inwestycji

Wykaz inwestycji zrealizowanych w Gminie Jutrosin w roku 2018.

**1. Zakończenie budowy kanalizacji sanitarnej wraz z przyłączami w miejscowości Domaradzice. Inwestycję zrealizowano przy wsparciu finansowym Wojewódzkiego Funduszu Ochrony Środowiska i Gospodarki Wodnej w Poznaniu.**

Zakres zadania obejmował:

- kanały kanalizacji sanitarnej wykonane z rur PVC 200	-	3 327,0 m
- przepompownie	-	3 szt.
- rurociąg tłoczny PEHD Ø 90 mm RT-3	-	573,0 m
- rurociąg tłoczny PEHD Ø 90 mm RT-2	-	105,0 m
- rurociąg tłoczny PEHD Ø 90 mm RT-1	-	1444,0 m
- przyłącza	-	99,0 szt./476,0 m

Całkowity koszt zadania: 2.406.921,29 zł.

Wykonawca: konsorcjum firm Przedsiębiorstwo Wielobranżowe TOR z Krotoszyna oraz Firma Stanisławski Jerzy Stanisławski ze Zdun.

**2. Przebudowa drogi wraz z budową kanalizacji deszczowej w Jeziorach na odcinku o długości 400 metrów. Inwestycję zrealizowano przy wsparciu finansowym Urzędu Marszałkowskiego w Poznaniu w ramach Funduszu Ochrony Gruntów Rolnych.**

Całkowity koszt zadania: 1.336.593,11 zł.

Kwota dofinansowania: 205.100 zł.

Wykonawca: Drogbud Gostyń Sp. z o.o. z Grabonogu.

**3. Budowa kanalizacji sanitarnej i sieci wodociągowej przy ul. I. Kaminiarza w Jutrosinie. Inwestycję zrealizowano ze środków własnych gminy.**

Zakres zadania obejmował budowę:

- kolektorów grawitacyjnych PVC D 200 mm – 327 m
- studni rewizyjnych – 9 szt.
- przykanalików (przyłączy) kanalizacyjnych PVC D 160 mm – 86 m / 22 szt.
- rurociągów ciśnieniowych PE D 90 mm – 345 m
- przepompowni ścieków – 1 szt.
- sieci wodociągowej PVC D 160 mm – 279 m
- sieci wodociągowej PVC D 90 mm – 11 m

Całkowity koszt zadania: 316 378,14 zł.

Wykonawca: PPHU EKSPORT IMPORT Władysław Skiba z Milicza

**4. Realizacja projektu „Alternatywne miejsce rekreacji i wypoczynku w Grąbkowie” w ramach konkursu „Pięknieje wielkopolska wieś” współfinansowanego przez Samorząd Województwa Wielkopolskiego.**

Zakres zadania obejmował: zagospodarowanie terenu przy świetlicy wiejskiej na potrzeby siłowni zewnętrznej, w tym wykonanie fundamentów oraz zakup 4 elementów siłowni zewnętrznej.

Całkowity koszt zadania: 27.378,00 zł.

Kwota dofinansowania: 15.000 zł.

Wykonawca: Body Works Outdoor Fitness Radosław Szymanowski z Warszawy



5. Realizacja zadania „Poprawa walorów środowiskowych na terenie Gminy Jutrosin poprzez renowację stawów wraz z rekreacyjnym zagospodarowaniem ich terenu, odnowienie rowów melioracyjnych oraz wykonanie nasadzeń drzew” w ramach poddziałania „Wsparcie na wdrażanie operacji w ramach strategii rozwoju lokalnego kierowanego przez społeczność” objętego Programem Rozwoju Obszarów Wiejskich na lata 2014-2020, za pośrednictwem Lokalnej Grupy Działania Gościnną Wielkopolska.

Zakres zadania obejmował:

Część I:

- Odnowienie, odtworzenie i zagospodarowanie stawu w Domaradzicach
- Odnowienie, odtworzenie i zagospodarowanie stawu w Ślaskowie
- Odnowienie, odtworzenie i zagospodarowanie stawu w Dubinie

Część II:

- Odnowienie (odmulenie) rowów melioracyjnych o długości 3.850,00 m na terenie gminy Jutrosin (obręb Nowy Sielec, obręb Ślaskowo i obręb Grąbkowo)

Część III:

- Wykonanie nasadzeń przydrożnych na terenie gminy Jutrosin - 60 szt. drzew gatunku klon i 60 szt. drzew gatunku lipa drobnolistna przy drodze Dubin-Zaborowo oraz wykonanie nasadzeń śródpolnych: 10 szt. drzew gatunku kasztanowiec, 20 szt. drzew gatunku lipa drobnolistna i 20 szt. drzew gatunku brzoza w miejscowości Ślaskowo.

Całkowity koszt zadania: 244894,44 zł.

Kwota dofinansowania: oczekiwanie na zwrot dotacji

Wykonawca: część I i III AGRO-LAS Serwis Handel i Usługi Andrzej Piętowski z Poznania, część II PPHU BEMAR z Jutrosina.

Burmistrz  
Miasta i Gminy Jutrosin  
*Romuald Kępczak*

